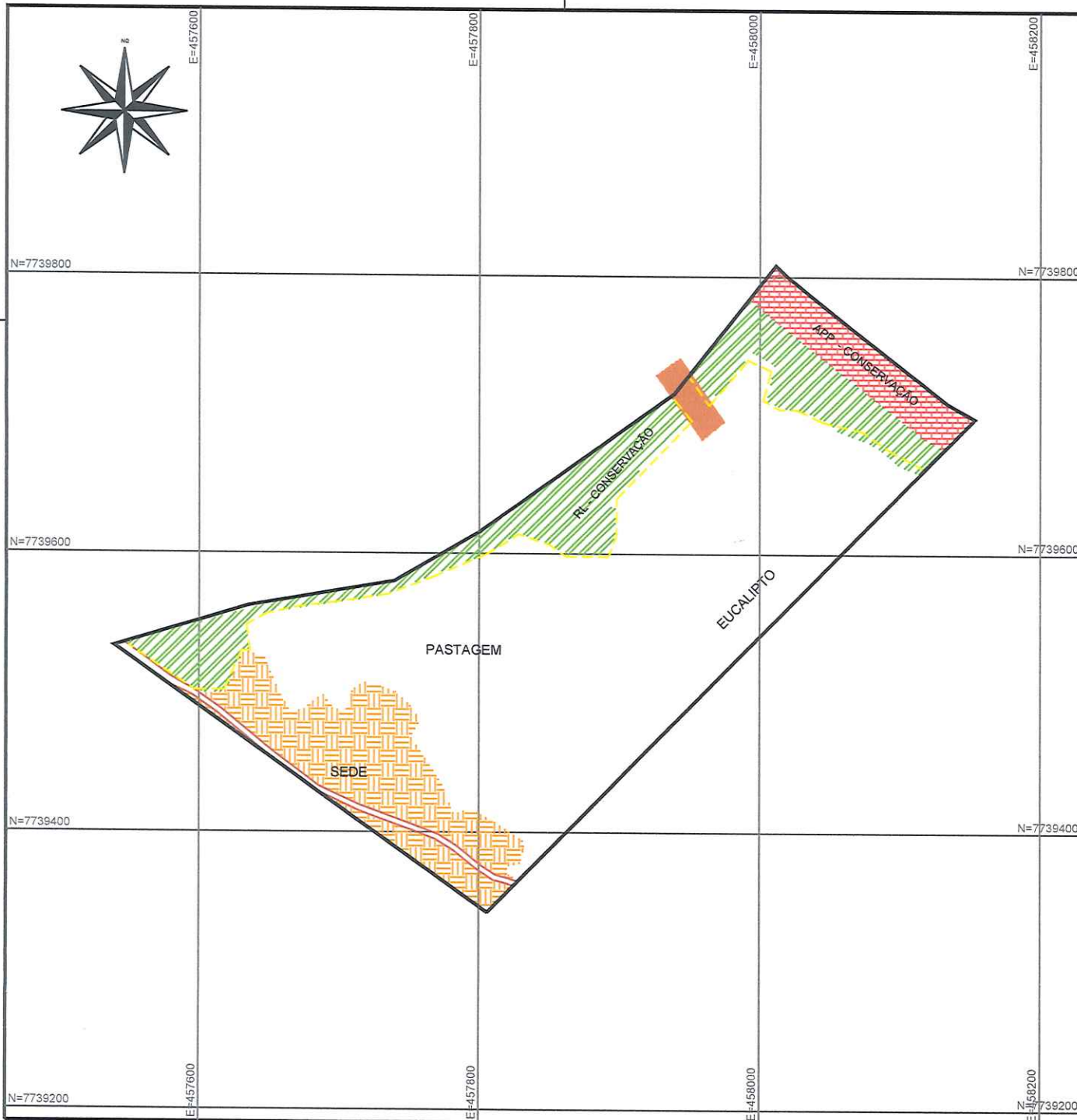


LEGENDA - QUADRO DE ÁREAS		ÁREA
[White Box]	ÁREA DA PROPRIEDADE	30,9113 ha
[Orange Box]	SEDE - BENFEITORIAS	0,6946 ha
[Green Box]	RL - CONSERVAÇÃO	8,0594 ha
[Red Box]	RL - RECUPERAÇÃO	0,0000 ha
[Blue Box]	APP - CONSERVAÇÃO	2,2314 ha
[Purple Box]	APP - RECUPERAÇÃO	0,1291 ha
[Green Box]	VEGETAÇÃO NATIVA REMANESCENTE	4,4200 ha
[Blue Box]	APP NASCENTE - CONSERVAÇÃO / BREJO	0,0000 ha
[Orange Box]	APP NASCENTE - RECUPERAÇÃO	0,0000 ha
[White Box]	CONSERVAÇÃO DE SOLO	15,6675 ha
[Red Line]	ESTRADAS	944 m
[Blue Dot]	BARRAGINHA	9
[Red Dot]	BARRAGINHA EXISTENTE	0
[Red Line]	CURVA DE NÍVEL - TERRAÇO	0
[Yellow Line]	CERCA PROJETADA	1047 m

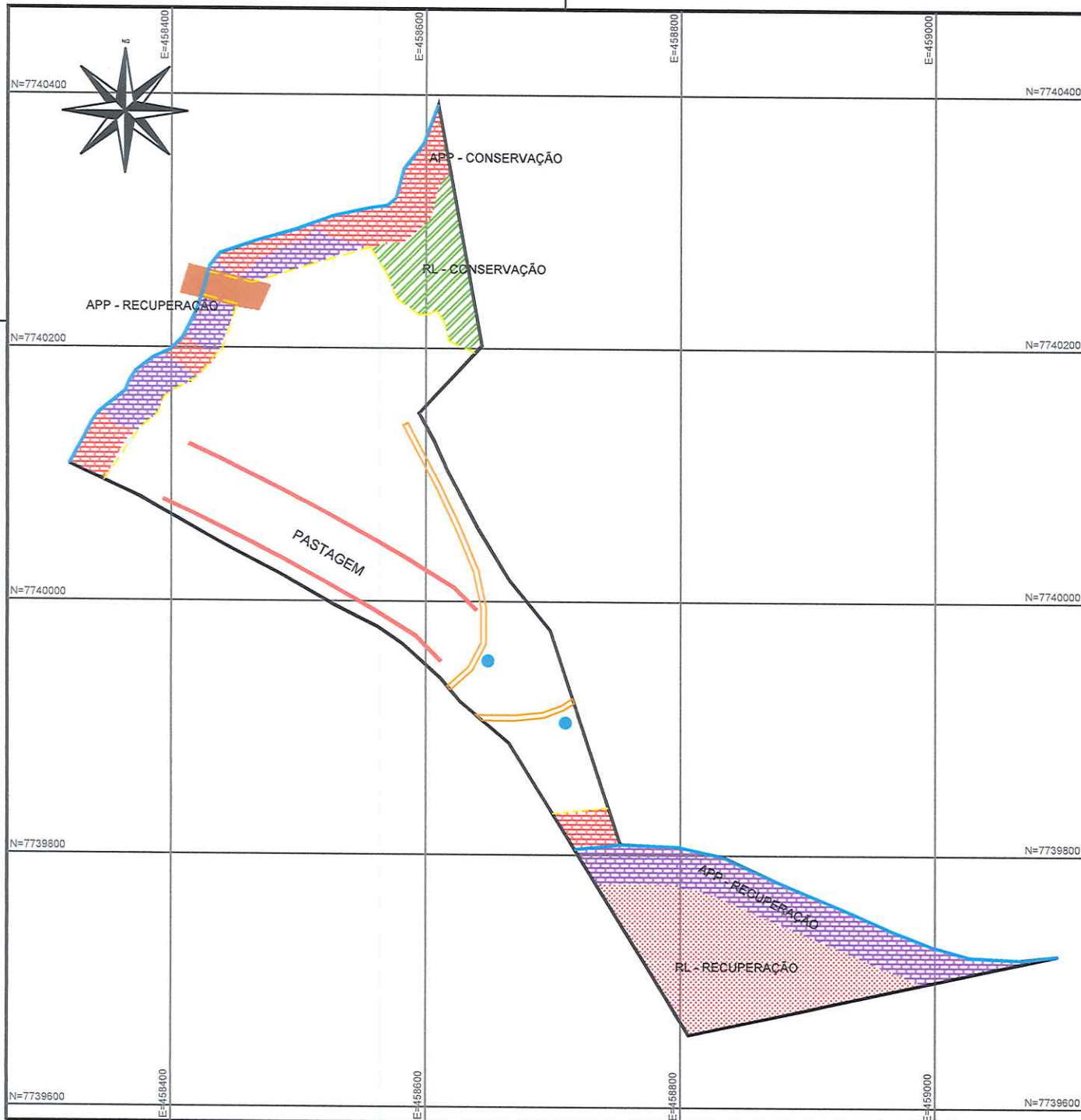
PROJETO INDIVIDUAL DE PROPRIEDADES (PIPS) PROJETO SANTUÁRIO DAS ÁGUAS			
Título do Projeto:	Localização:	Folha:	
IMAGEM DE SATÉLITE	FORMIGA - MG	02/02	
Propriedade:	CCIR:		
FAZENDA BOA VISTA	026.934.018.490-6		
Proprietário:			
AILTON DE OLIVEIRA FONTES			
Data:	Escala:	Área:	Perímetro:
NOVEMBRO DE 2019	1:2500	90,9113 ha	2.350,78 m
Responsável Técnico:			
			 Vinícius G. Lopes Cruz CREA-MG 171.602/D



LEGENDA - QUADRO DE ÁREAS		ÁREA
[White]	ÁREA DA PROPRIEDADE	10,5037 ha
[Orange hatched]	SEDE - BENFEITORIAS	1,4088 ha
[Green diagonal lines]	RL - CONSERVAÇÃO	1,7852 ha
[Red diagonal lines]	RL - RECUPERAÇÃO	0,0000 ha
[Red diagonal lines]	APP - CONSERVAÇÃO	0,5354 ha
[Purple diagonal lines]	APP - RECUPERAÇÃO	0,0000 ha
[White]	VEGETAÇÃO NATIVA REMANESCENTE	0,0000 ha
[Blue diagonal lines]	APP NASCENTE - CONSERVAÇÃO / BREJO	0,0000 ha
[Orange diagonal lines]	APP NASCENTE - RECUPERAÇÃO	0,0000 ha
[White]	CONSERVAÇÃO DE SOLO	2,3944 ha
[Red line]	ESTRADAS	330 m
[Blue circle]	BARRAGINHA	0
[Red circle]	BARRAGINHA EXISTENTE	0
[Red dashed line]	CURVA DE NÍVEL - TERRAÇO	0
[Yellow dashed line]	CERCA PROJETADA	841 m
[Orange rectangle]	PASSADOR GADO	

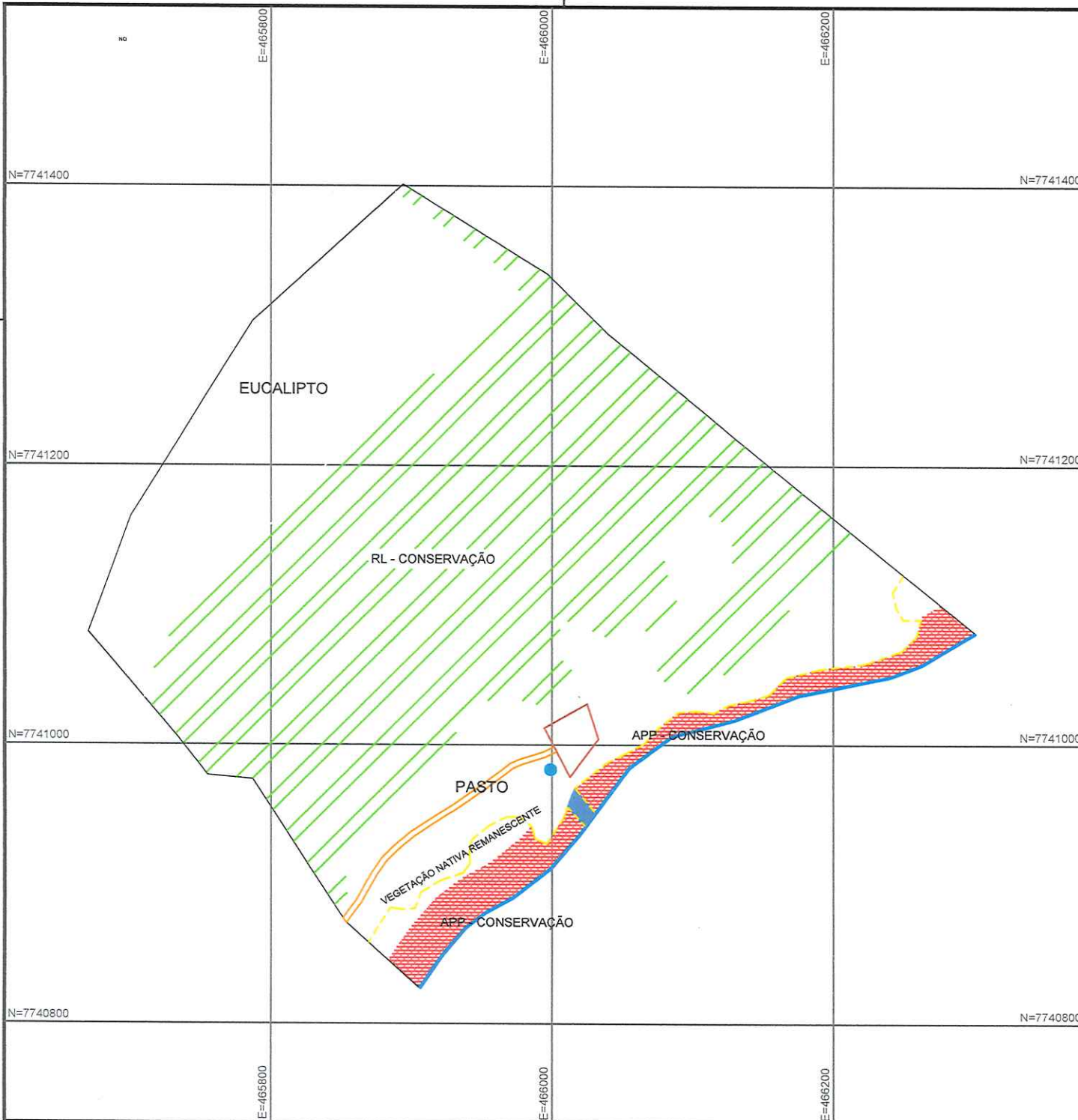
**PROJETO INDIVIDUAL DE PROPRIEDADES (PIPS)**  
**PROJETO SANTUÁRIO DAS ÁGUAS**

Título do Projeto:		Localização:	Fecha:
IMAGEM DE SATÉLITE		FORMIGA - MG	02/02
Propriedade:		CCE:	
FAZENDA ILHA GAVIÃO		435.112.050.644-9	
Proprietário:			
ANDREA CRISTINA COSTA			
Data:	Escala:	Área:	Perímetro:
JUNHO DE 2019	1:2000	10,5037 ha	1.570,15 m
		Responsável Técnica:	
		 Vinícius S. Lopes Cruz CREA-MG 171.602/D	



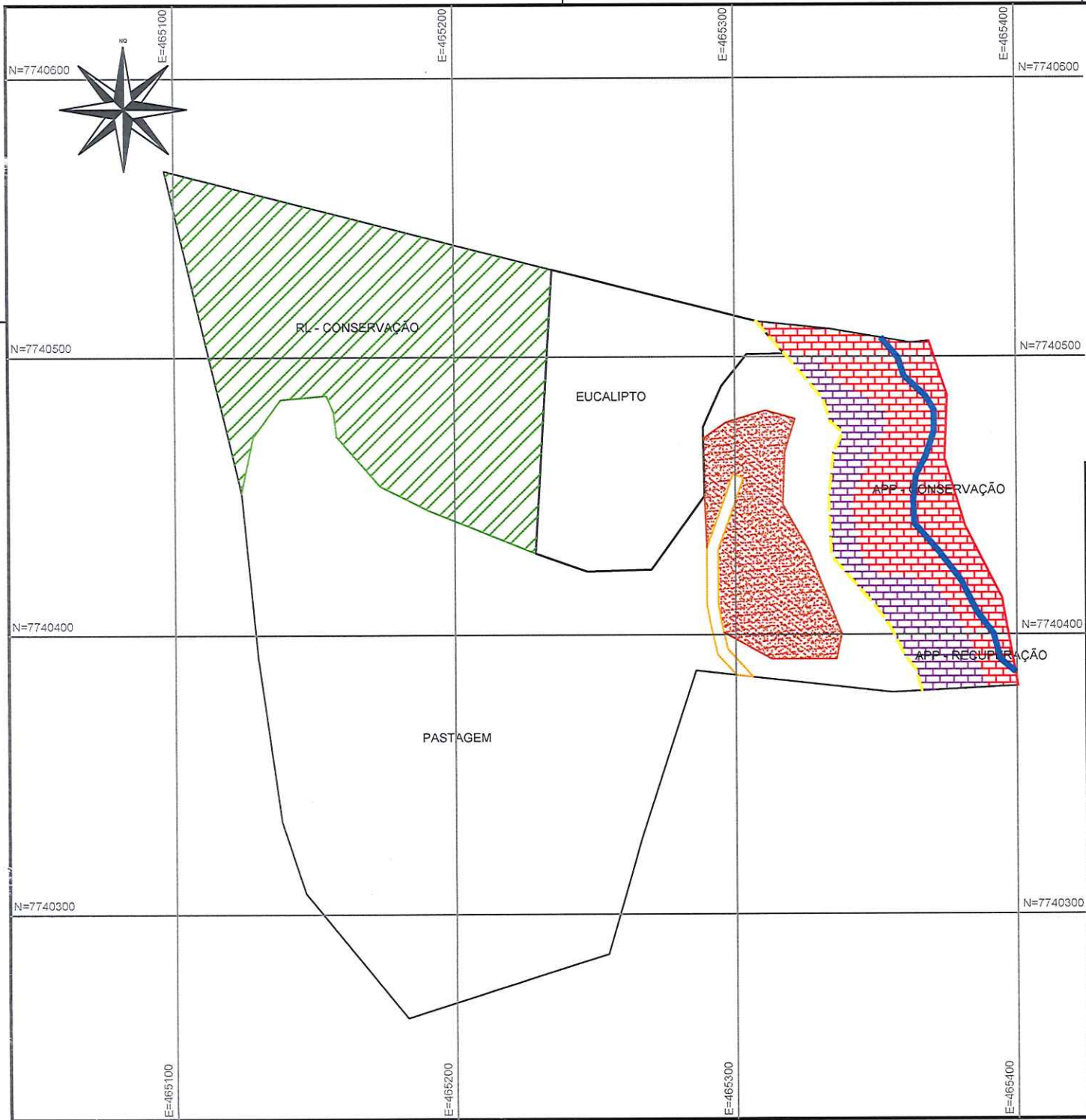
LEGENDA - QUADRO DE ÁREAS		ÁREA
	ÁREA DA PROPRIEDADE	11,1617 ha
	SEDE - BENFEITORIAS	0,0000 ha
	RL - CONSERVAÇÃO	0,5397 ha
	RL - RECUPERAÇÃO	1,5255 ha
	APP - CONSERVAÇÃO	0,8231 ha
	APP - RECUPERAÇÃO	1,5097 ha
	VEGETAÇÃO NATIVA REMANESCENTE	0,0000 ha
	APP NASCENTE - CONSERVAÇÃO / BREJO	0,0000 ha
	APP NASCENTE - RECUPERAÇÃO	0,0000 ha
	CONSERVAÇÃO DE SOLO	5,8891 ha
	ESTRADAS	300 m
	BARRAGINHA	2
	BARRAGINHA EXISTENTE	0
	CURVA DE NÍVEL - TERRAÇO	516 m
	CERCA PROJETADA	787 m
	PASSADOR GADO	

PROJETO INDIVIDUAL DE PROPRIEDADES (PIPS) PROJETO SANTUÁRIO DAS ÁGUAS			
Título do Projeto:	IMAGEM DE SATÉLITE	Localização:	FORMIGA - MG
Propriedade:	FAZENDA GAVIÃO	CCIR:	435.112.050.644-9
Proprietário:	ANDREA CRISTINA COSTA	Data:	JUNHO DE 2019
Escala:	1:2200	Área:	11,1617 ha
Perímetro:	2.423,98 m	Responsável Técnico:	
Vinícius G. Lopes Cruz CREA-MG 171.602/D			



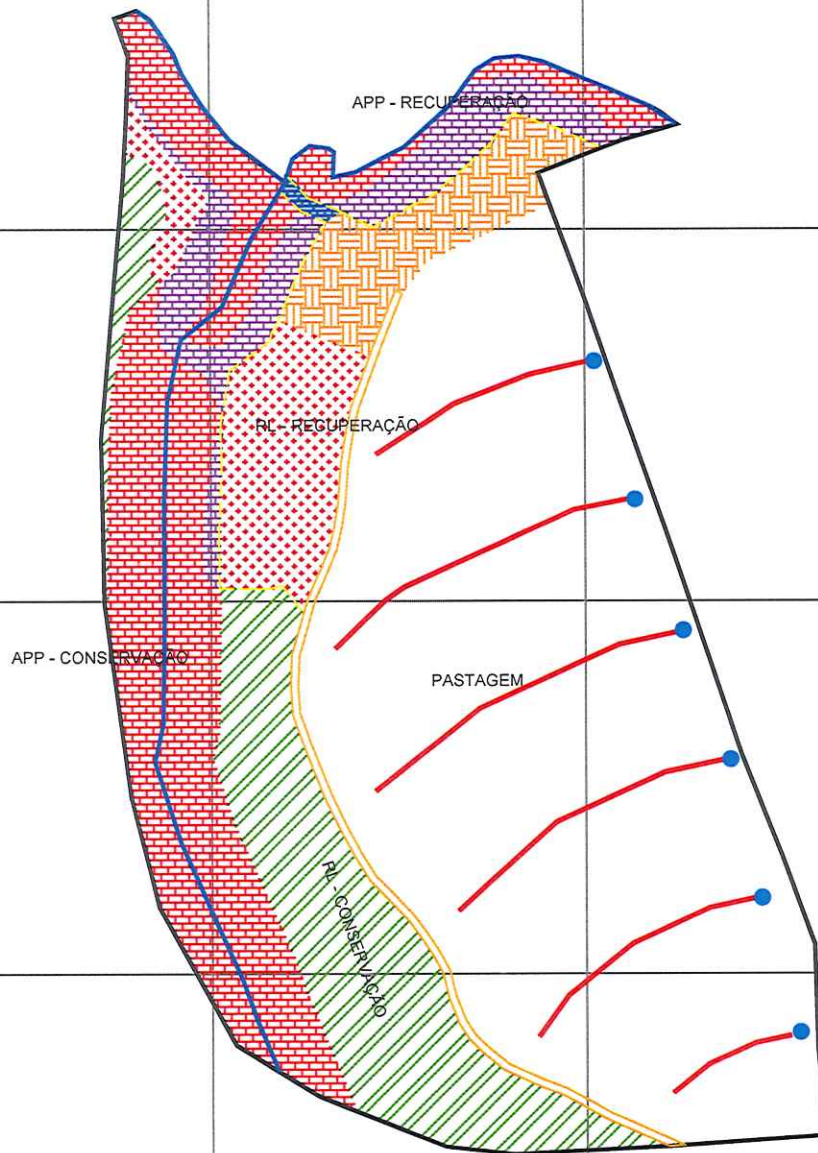
LEGENDA - QUADRO DE ÁREAS		ÁREA
ÁREA DA PROPRIEDADE		17,9721 ha
SEDE - BENFEITORIAS		0,1056 ha
	RL - CONSERVAÇÃO	10,0586 ha
	RL - RECUPERAÇÃO	0,0000 ha
	APP - CONSERVAÇÃO	0,9436 ha
	APP - RECUPERAÇÃO	0,0000 ha
	VEGETAÇÃO NATIVA REMANESCENTE	0,3074 ha
	APP NASCENTE - CONSERVAÇÃO / BREJO	0,0000 ha
	APP NASCENTE - RECUPERAÇÃO	0,0000 ha
	CONSERVAÇÃO DE SOLO - PASTO / EUCALIPTO	5,9280 ha
	ESTRADAS	200 m
	BARRAGINHA	1
	BARRAGINHA EXISTENTE	0
	CURVA DE NÍVEL - TERRAÇO	0 m
	CERCA PROJETADA	600 m

Título do Projeto:		Localização:	Folha:
IMAGEM DE SATÉLITE		FORMIGA - MG	02/02
Propriedade:		CCRC:	
SÍTIO MORRO DAS PEDRAS		435.112.050.644-9	
Proprietário:			
DENISE FONSECA DE CARVALHO			
Data:	Escala:	Área:	Perímetro:
JUNHO DE 2019	1:2000	17,9721 ha	1.762,75 m
Responsável Técnico:			
 Vinícius G. Lopes Cruz CREA-MG 171.602/D			



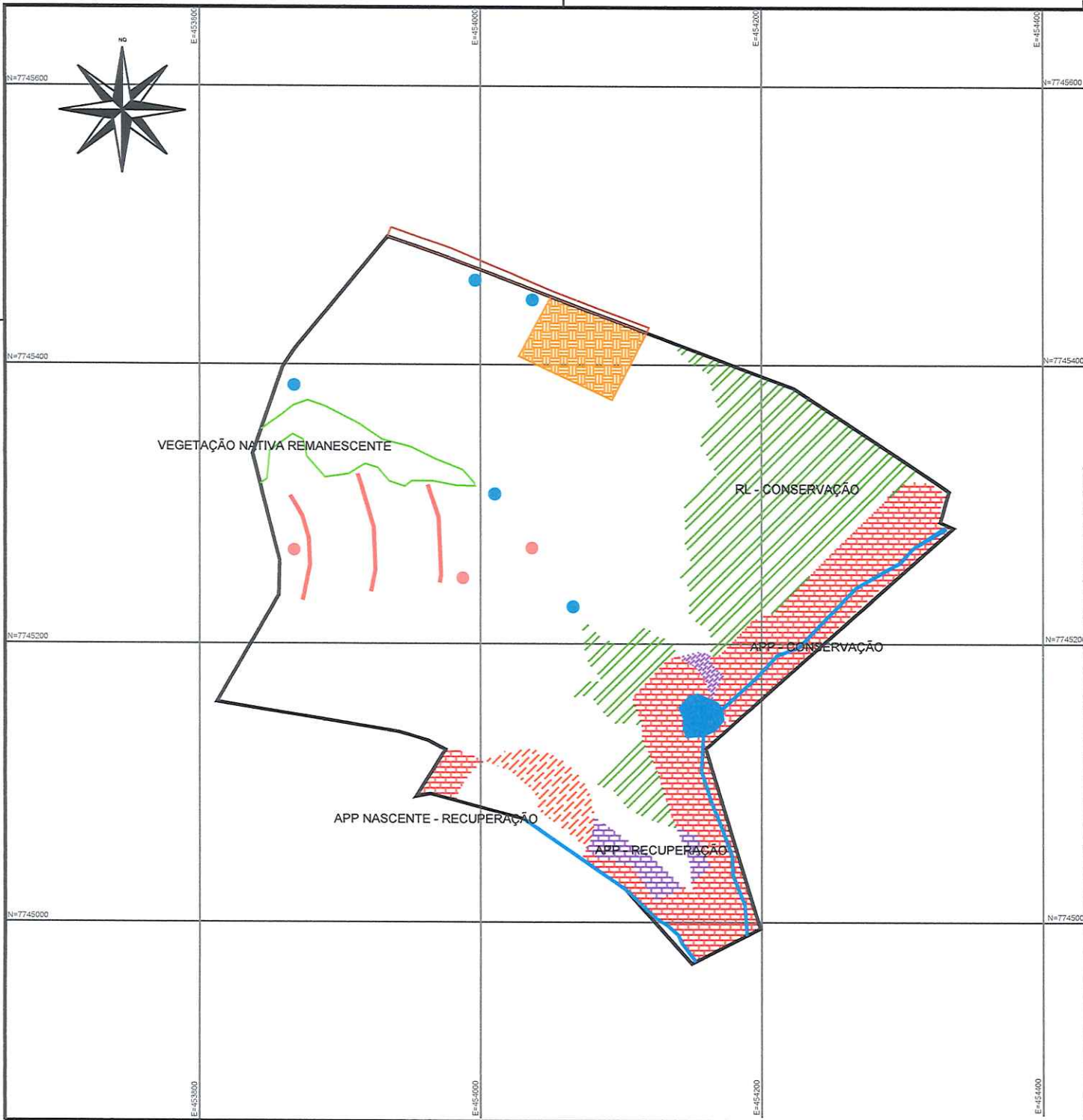
LEGENDA - QUADRO DE ÁREAS		ÁREA
	ÁREA DA PROPRIEDADE	5,2534 ha
	SEDE - BENFEITORIAS	0,2728 ha
	RL - CONSERVAÇÃO	1,1210 ha
	RL - RECUPERAÇÃO	0,0000 ha
	APP - CONSERVAÇÃO	0,3799 ha
	APP - RECUPERAÇÃO	0,1954 ha
	VEGETAÇÃO NATIVA REMANESCENTE	0,0000 ha
	APP NASCENTE - CONSERVAÇÃO / BREJO	0,0000 ha
	APP NASCENTE - RECUPERAÇÃO	0,0000 ha
	CONSERVAÇÃO DE SOLO	3,8289 ha
	ESTRADAS	77 m
	BARRAGINHA	0
	BARRAGINHA EXISTENTE	0
	CURVA DE NÍVEL - TERRAÇO	0
	CERCA PROJETADA	155 m

PROJETO INDIVIDUAL DE PROPRIEDADES (PIPS) PROJETO SANTUÁRIO DAS ÁGUAS			
Título do Projeto:	Localização:	Folha:	
DIAGNÓSTICO E PIP DO IMÓVEL	FORMIGA - MG	01/02	
Propriedade:	CCIR:		
SÍTIO CAPÃO GRANDE	435.112.050.644-9		
Proprietário:			
DULCILENE MARTINS TEODORO			
Data:	Escala:	Área:	Perímetro:
JUNHO DE 2019	1:1000	5,2534 ha	1.028,54 m
		Responsável Técnico:	
		 Vinícius G. Lopes Cruz CREA-MG 171.502/D	



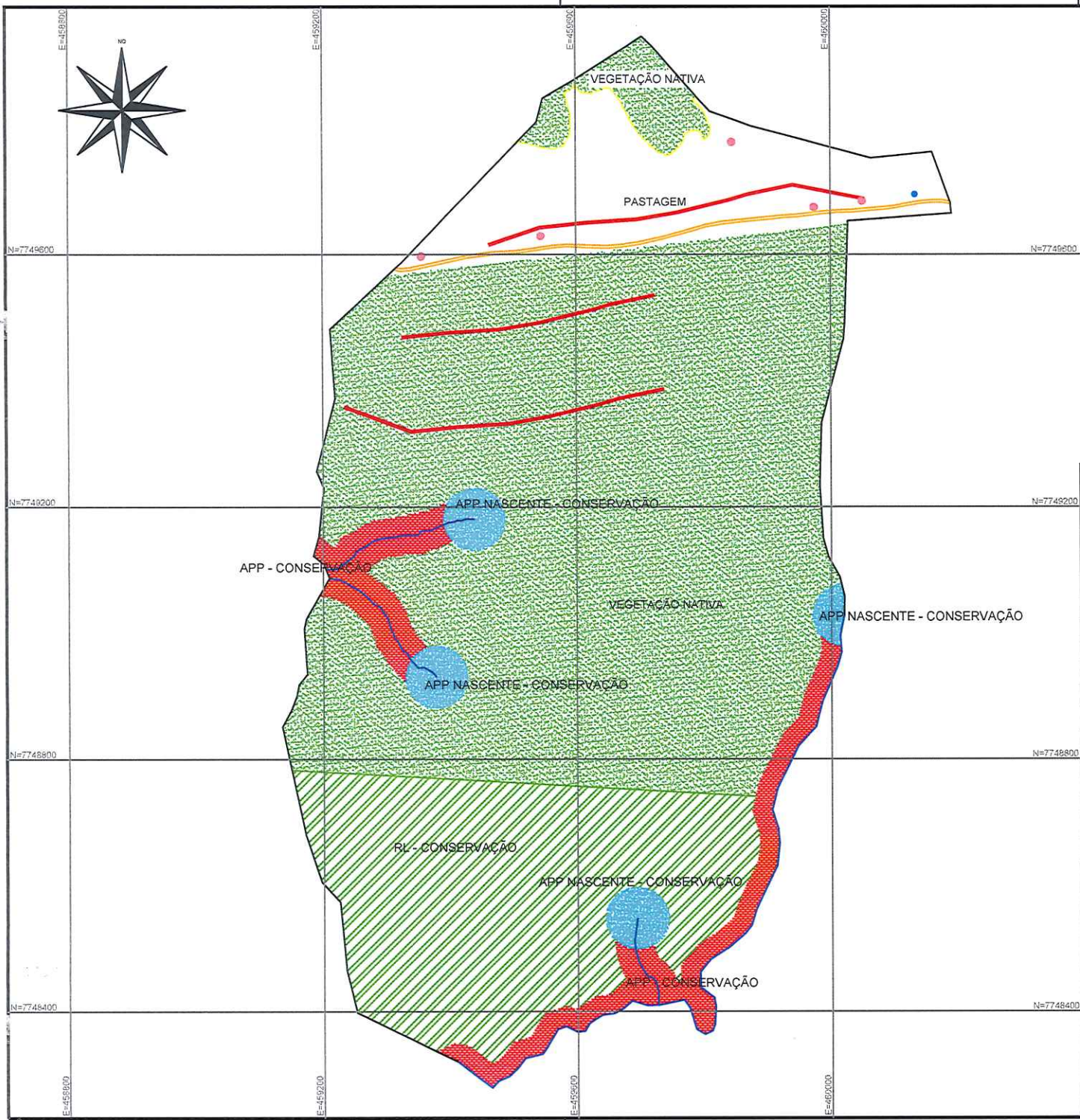
LEGENDA - QUADRO DE ÁREAS		ÁREA
[White box]	ÁREA DA PROPRIEDADE	16,4744 ha
[Green hatched box]	SEDE - BENFEITORIAS	0,7196 ha
[Green diagonal hatched box]	RL - CONSERVAÇÃO	2,2128 ha
[Red dotted box]	RL - RECUPERAÇÃO	1,0188 ha
[Red brick pattern box]	APP - CONSERVAÇÃO	2,9387 ha
[Purple brick pattern box]	APP - RECUPERAÇÃO	0,8360 ha
[Red dotted box]	VEGETAÇÃO NATIVA REMANESCENTE	0,0000 ha
[Blue hatched box]	APP NASCENTE - CONSERVAÇÃO / BREJO	0,0000 ha
[Orange hatched box]	APP NASCENTE - RECUPERAÇÃO	0,0000 ha
[White box]	CONSERVAÇÃO DE SOLO	8,5245 ha
[Yellow line]	ESTRADAS	560 m
[Blue dot]	BARRAGINHA	6
[Red dot]	BARRAGINHA EXISTENTE	0
[Red line]	CURVA DE NÍVEL - TERRAÇO	888 m
[Yellow line]	CERCA PROJETADA	496 m
[Blue hatched box]	BEBEDOURO	0,2869 ha

PROJETO INDIVIDUAL DE PROPRIEDADES (PIPS) PROJETO SANTUÁRIO DAS ÁGUAS			
Título do Projeto: <b>DIAGNÓSTICO E PIP DO IMÓVEL</b>		Localização: <b>FORMIGA - MG</b>	Folha: <b>01/02</b>
Propriedade: <b>FAZENDA PADRE TRINDADE</b>		CCIR: <b>435.112.050.644-9</b>	
Proprietário: <b>GERALDO PEREIRA DE SOUZA</b>			
Data: <b>JUNHO DE 2019</b>	Escala: <b>1:2000</b>	Área: <b>16,4744 ha</b>	Perímetro: <b>1.920,48 m</b>
		Responsável Técnico:  <b>Vinícius G. Lopes Cruz</b> CREA-MG 171.602/D	



LEGENDA - QUADRO DE ÁREAS		ÁREA
	ÁREA DA PROPRIEDADE	14,6115 ha
	SEDE - BENFEITORIAS	0,3740 ha
	RL - CONSERVAÇÃO	2,3478 ha
	RL - RECUPERAÇÃO	0,0000 ha
	APP - CONSERVAÇÃO	1,6351 ha
	APP - RECUPERAÇÃO	0,2137 ha
	VEGETAÇÃO NATIVA REMANESCENTE	0,6714 ha
	APP NASCENTE - CONSERVAÇÃO	0,1974 ha
	APP NASCENTE - RECUPERAÇÃO	0,2400 ha
	CONSERVAÇÃO DE SOLO	8,5955 ha
	ESTRADAS	193 m
	BARRAGINHA	5
	BARRAGINHA EXISTENTE	3
	CURVA DE NÍVEL - TERRAÇO	236 m
	CERCA PROJETADA	0 m

PROJETO INDIVIDUAL DE PROPRIEDADES (PIPS)		PROJETO SANTUÁRIO DAS ÁGUAS		
Título do Projeto: <b>IMAGEM DE SATÉLITE</b>		Localização: <b>FORMIGA - MG</b>	Folha: <b>02/02</b>	
Propriedade: <b>FAZENDA LOANDA</b>		CCIR: <b>435.112.050.644-9</b>		
Proprietário: <b>HELOÍSA DE FÁTIMA FONSECA</b>				
Data: <b>JUNHO DE 2019</b>	Escala: <b>1:2000</b>	Área: <b>14,6115 ha</b>	Perímetro: <b>1.724,77 m</b>	
Responsável Técnico: 				
Vilmar G. Lopes Cruz CREA-MG 171.602/D				

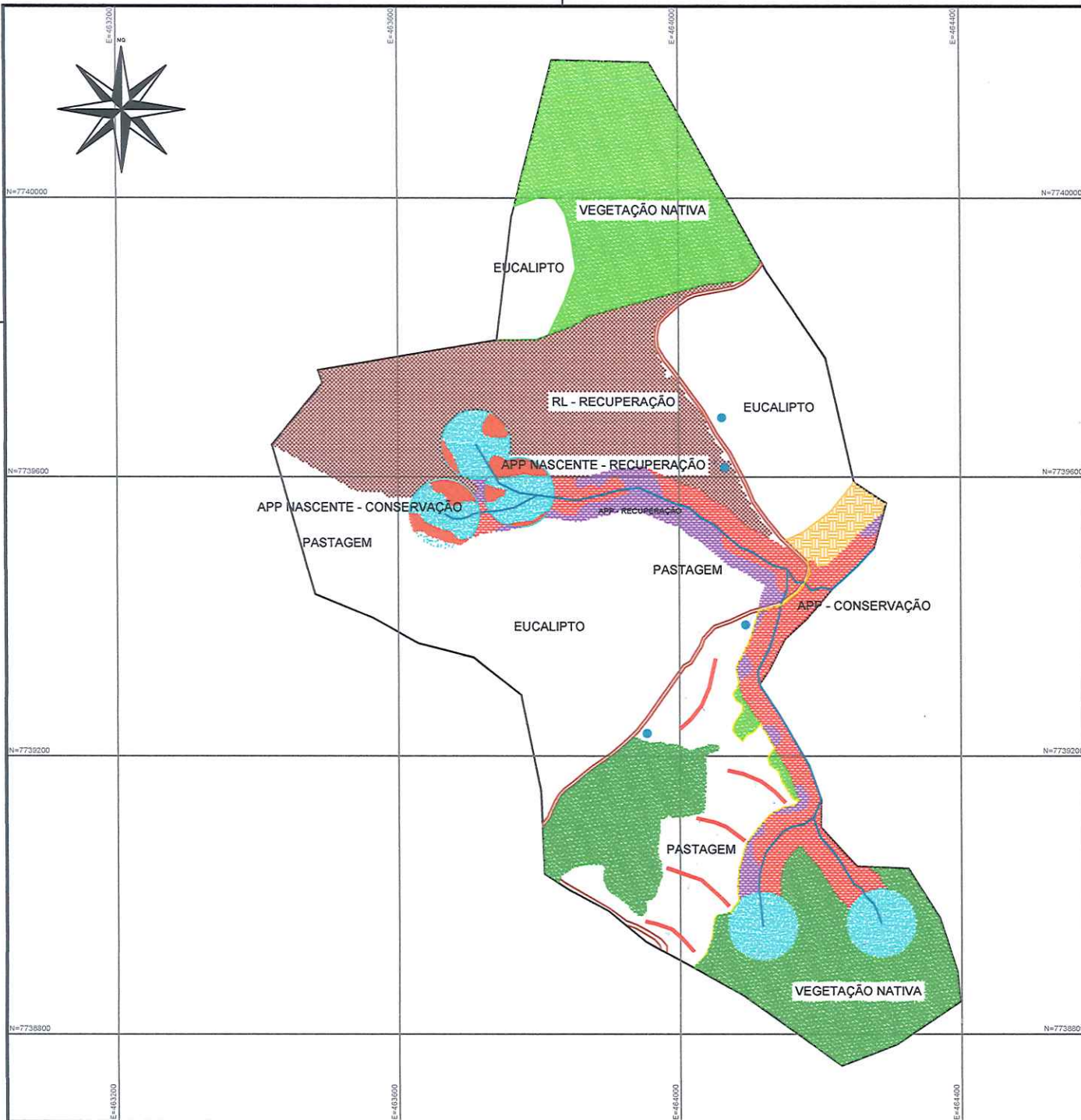



110 7460

LEGENDA - QUADRO DE ÁREAS		ÁREA
[White Box]	ÁREA DA PROPRIEDADE	111,0994 ha
[Orange Box]	SEDE - BENFEITORIAS	0,0000 ha
[Green Diagonal Hatching]	RL - CONSERVAÇÃO	22,3486 ha
[Red Dotted Box]	RL - RECUPERAÇÃO	0,0000 ha
[Red Box]	APP - CONSERVAÇÃO	6,2027 ha
[Purple Box]	APP - RECUPERAÇÃO	0,0000 ha
[Green Box]	VEGETAÇÃO NATIVA REMANESCENTE	64,6935 ha
[Blue Box]	APP NASCENTE - CONSERVAÇÃO	2,7255 ha
[Orange Box]	APP NASCENTE - RECUPERAÇÃO	0,0000 ha
[White Box]	CONSERVAÇÃO DE SOLO	14,7757ha
[Orange Line]	ESTRADAS	880 m
[Blue Circle]	BARRAGINHA	1
[Pink Circle]	BARRAGINHA EXISTENTE	5
[Red Line]	CURVA DE NÍVEL - TERRAÇO	1525 m
[Yellow Line]	CERCA PROJETADA	559 m

PROJETO INDIVIDUAL DE PROPRIEDADES (PIPS) PROJETO SANTUÁRIO DAS ÁGUAS			
Título do Projeto:	Localização:	Folha:	
IMAGEM DE SATÉLITE	FORMIGA - MG	02/02	
Propriedade:	CCIR:		
FAZENDA BARRA MANSA	435.112.050.644-9		
Proprietário:			
JOÃO HENRIQUE MESQUITA FOSCHETTI			
Data:	Escala:	Área:	Perímetro:
JUNHO DE 2019	1:4400	111,0994 ha	4.681,47 m
		Responsável Técnico:	
		 Vinícius G. Lopes Cruz CREA-MG 171.602/D	

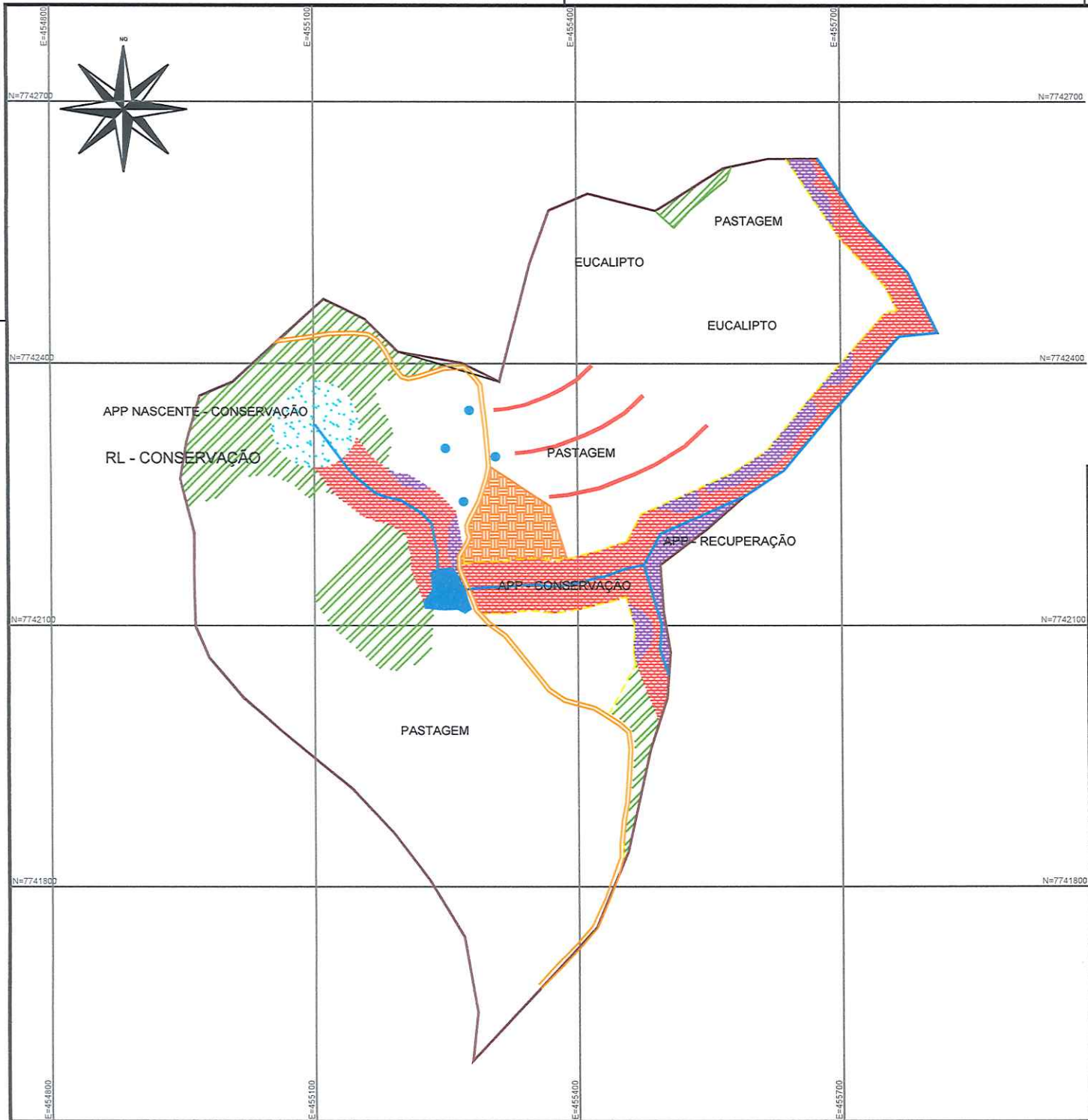




LEGENDA - QUADRO DE ÁREAS		ÁREA
[White box]	ÁREA DA PROPRIEDADE	66,6478 ha
[Orange box]	SEDE - BENFEITORIAS	0,7274 ha
[Green box]	RL - CONSERVAÇÃO	0,0000 ha
[Red box]	RL - RECUPERAÇÃO	10,8101 ha
[Orange box]	APP - CONSERVAÇÃO	3,7279 ha
[Purple box]	APP - RECUPERAÇÃO	1,6159 ha
[Green box]	VEGETAÇÃO NATIVA REMANESCENTE	16,5804 ha
[Cyan box]	APP NASCENTE - CONSERVAÇÃO	3,1922 ha
[Red box]	APP NASCENTE - RECUPERAÇÃO	0,7162 ha
[White box]	CONSERVAÇÃO DE SOLO	22,3618 ha
[Red line]	ESTRADAS	1420 m
[Blue circle]	BARRAGINHA	4
[Red circle]	BARRAGINHA EXISTENTE	0
[Red line]	CURVA DE NÍVEL - TERRAÇO	463 m
[Yellow dashed line]	CERCA PROJETADA	794 m

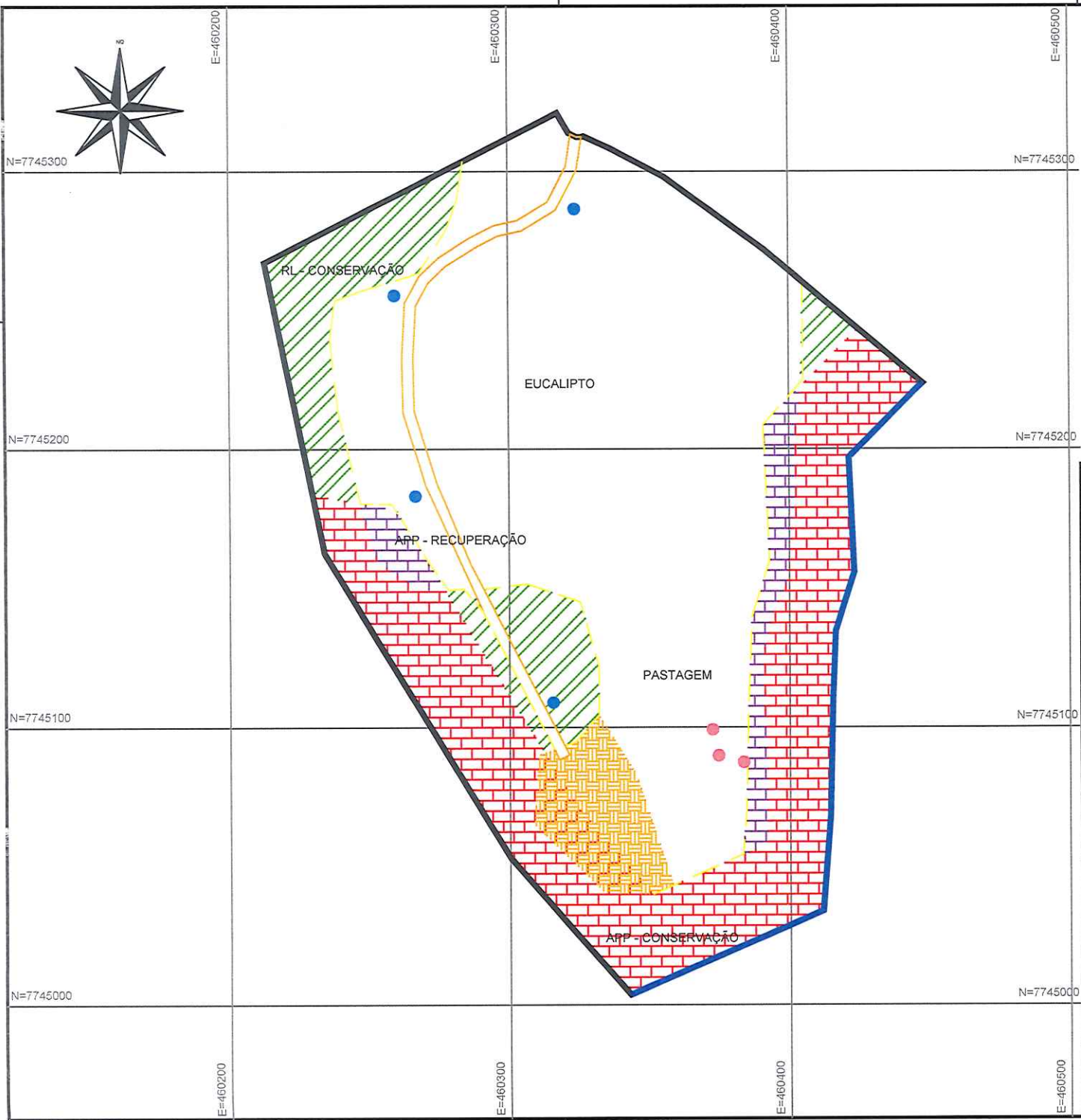
**PROJETO INDIVIDUAL DE PROPRIEDADES (PIPS)**  
**PROJETO SANTUÁRIO DAS ÁGUAS**

Título do Projeto: <b>IMAGEM DE SATÉLITE</b>	Localização: <b>FORMIGA - MG</b>	Folha: <b>02/02</b>
Propriedade: <b>FAZENDA RECANTO OU CEDRO</b>		
Proprietário: <b>JOSÉ MONTEIRO DA SILVA</b>		
Data: <b>JUNHO DE 2019</b>	Escala: <b>1:4000</b>	Área: <b>66,6478 ha</b>
		Perímetro: <b>4.088,63 m</b>
 Vinícius G. Lopes Cruz CREA-MG 171.602/D		



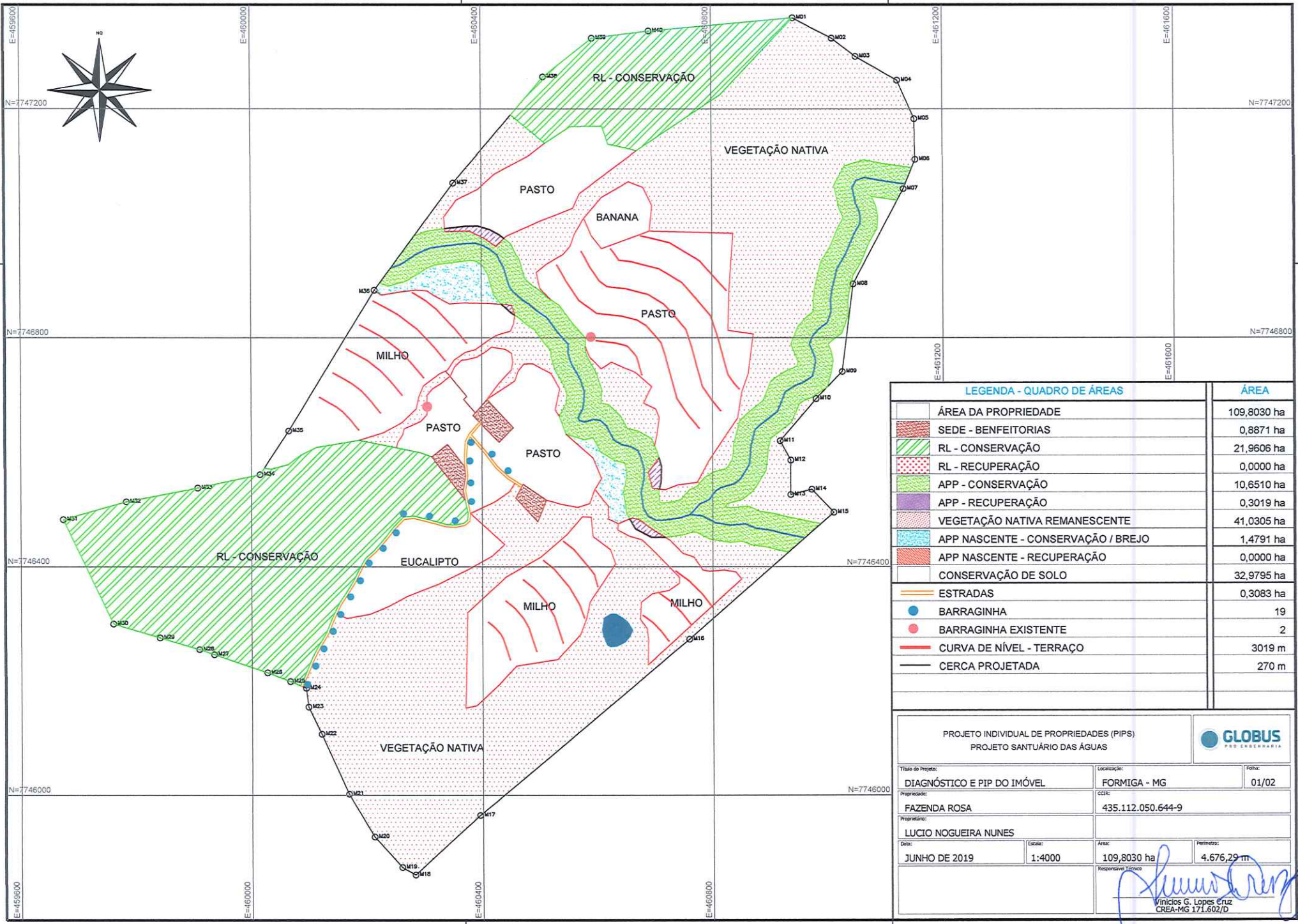
LEGENDA - QUADRO DE ÁREAS		ÁREA
	ÁREA DA PROPRIEDADE	41,6567 ha
	SEDE - BENFEITORIAS	0,8139 ha
	RL - CONSERVAÇÃO	4,7388 ha
	RL - RECUPERAÇÃO	0,0000 ha
	APP - CONSERVAÇÃO	3,9908 ha
	APP - RECUPERAÇÃO	1,0798 ha
	VEGETAÇÃO NATIVA REMANESCENTE	0,0000 ha
	APP NASCENTE - CONSERVAÇÃO	0,7854 ha
	APP NASCENTE - RECUPERAÇÃO	0,0000 ha
	CONSERVAÇÃO DE SOLO	29,8464 ha
	ESTRADAS	1083 m
	BARRAGINHA	4
	BARRAGINHA EXISTENTE	0
	CURVA DE NÍVEL - TERRAÇO	488 m
	CERCA PROJETADA	1136 m

PROJETO INDIVIDUAL DE PROPRIEDADES (PIPS) PROJETO SANTUÁRIO DAS ÁGUAS			
Título do Projeto: <b>DIAGNÓSTICO E PIP DO IMÓVEL</b>		Localização: <b>FORMIGA - MG</b>	
Propriedade: <b>FAZENDA RECANTO DA CACHOEIRA</b>		Data: <b>01/02</b>	
Proprietário: <b>LINCOLN RIBEIRO DA SILVA FILHO</b>		Área: <b>41,6567 ha</b>	
Data: <b>JUNHO DE 2019</b>		Perímetro: <b>3.134,72 m</b>	
Escala: <b>1:3200</b>		Responsável Técnica:  <b>Vinícius G. Lopes Cruz</b> CREA-MG 171.602/D	



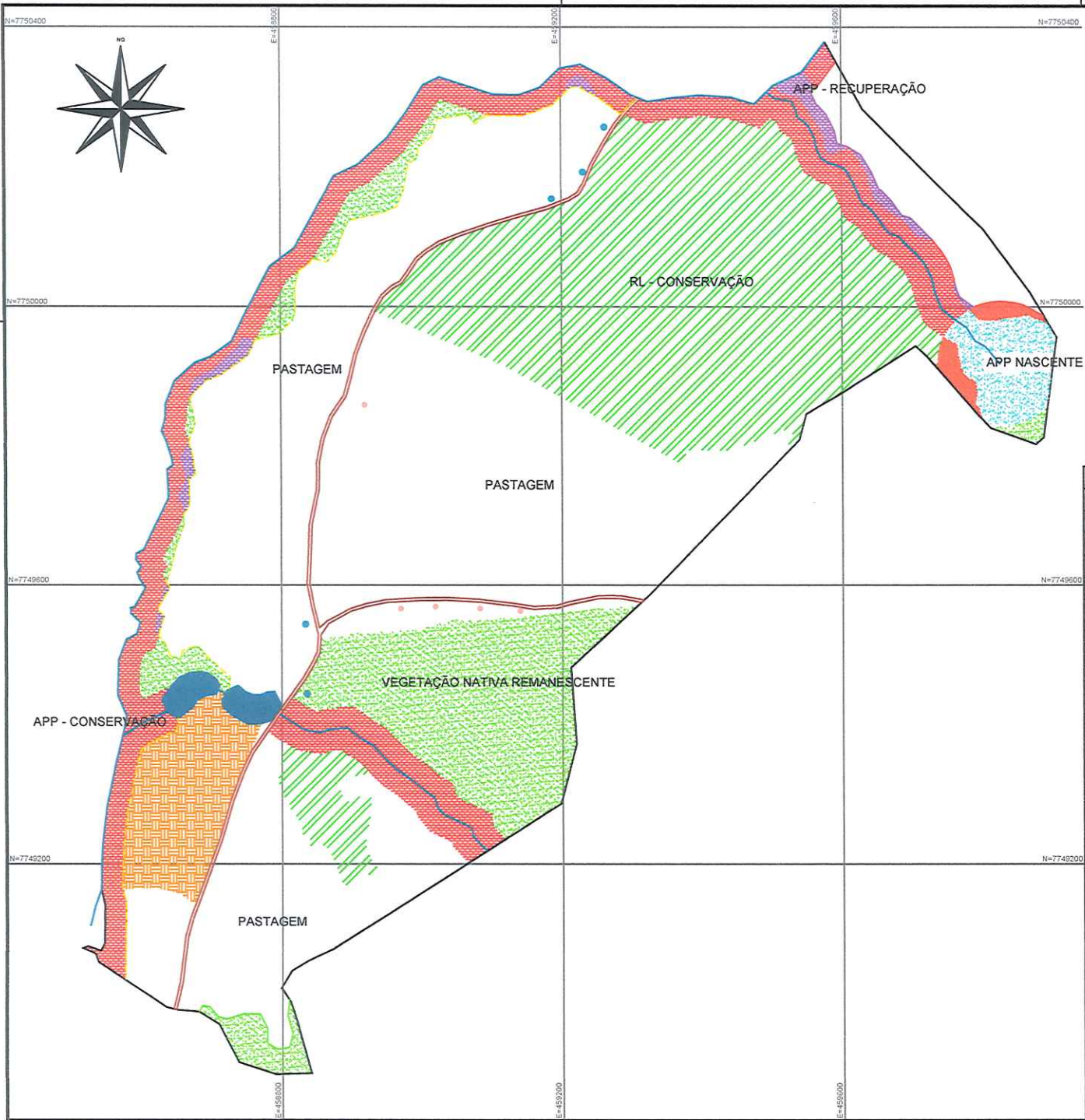
LEGENDA - QUADRO DE ÁREAS		ÁREA
	ÁREA DA PROPRIEDADE	4,5921 ha
	SEDE - BENFEITORIAS	0,1901 ha
	RL - CONSERVAÇÃO	0,5010 ha
	RL - RECUPERAÇÃO	0,0000 ha
	APP - CONSERVAÇÃO	1,1056 ha
	APP - RECUPERAÇÃO	0,1634 ha
	VEGETAÇÃO NATIVA REMANESCENTE	0,0000 ha
	APP NASCENTE - CONSERVAÇÃO / BREJO	0,0000 ha
	APP NASCENTE - RECUPERAÇÃO	0,0000 ha
	CONSERVAÇÃO DE SOLO	2,5257 ha
	ESTRADAS	263 m
	BARRAGINHA	3
	BARRAGINHA EXISTENTE	3
	CURVA DE NÍVEL - TERRAÇO	0 m
	CERCA PROJETADA	608 m

PROJETO INDIVIDUAL DE PROPRIEDADES (PIPS) PROJETO SANTUÁRIO DAS ÁGUAS			
Título do Projeto:	Localização:	Folha:	
DIAGNÓSTICO E PIP DO IMÓVEL	FORMIGA - MG	01/02	
Propriedade:	SÍTIO PARQUE DAS ESTRELAS		
Proprietário:	MESSIAS ALMEIDA DA CUNHA		
Data:	Escala:	Área:	Perímetro:
JUNHO DE 2019	1:1000	4,5921 ha	859,20 m
Responsável Técnico:		 Vinícius G. Lopes Cruz CREA-MG 171.602/D	



LEGENDA - QUADRO DE ÁREAS		ÁREA
[White Box]	ÁREA DA PROPRIEDADE	109,8030 ha
[Red Hatched Box]	SEDE - BENFEITORIAS	0,8871 ha
[Green Diagonal Hatched Box]	RL - CONSERVAÇÃO	21,9606 ha
[Red Dotted Box]	RL - RECUPERAÇÃO	0,0000 ha
[Green Dotted Box]	APP - CONSERVAÇÃO	10,6510 ha
[Purple Dotted Box]	APP - RECUPERAÇÃO	0,3019 ha
[Red Dotted Box]	VEGETAÇÃO NATIVA REMANESCENTE	41,0305 ha
[Blue Dotted Box]	APP NASCENTE - CONSERVAÇÃO / BREJO	1,4791 ha
[Red Dotted Box]	APP NASCENTE - RECUPERAÇÃO	0,0000 ha
[White Box]	CONSERVAÇÃO DE SOLO	32,9795 ha
[Orange Line]	ESTRADAS	0,3083 ha
[Blue Circle]	BARRAGINHA	19
[Red Circle]	BARRAGINHA EXISTENTE	2
[Red Line]	CURVA DE NÍVEL - TERRAÇO	3019 m
[Black Line]	CERCA PROJETADA	270 m

PROJETO INDIVIDUAL DE PROPRIEDADES (PIPS) PROJETO SANTUÁRIO DAS ÁGUAS			
Título do Projeto:	Localização:	Ficha:	
DIAGNÓSTICO E PIP DO IMÓVEL	FORMIGA - MG	01/02	
Propriedade:	CCIR:		
FAZENDA ROSA	435.112.050.644-9		
Proprietário:			
LUCIO NOGUEIRA NUNES			
Data:	Escala:	Área:	Perímetro:
JUNHO DE 2019	1:4000	109,8030 ha	4.676,29 m
Responsável Técnico			
 Vinícius G. Lopes Cruz CREA-MG 171.602/D			

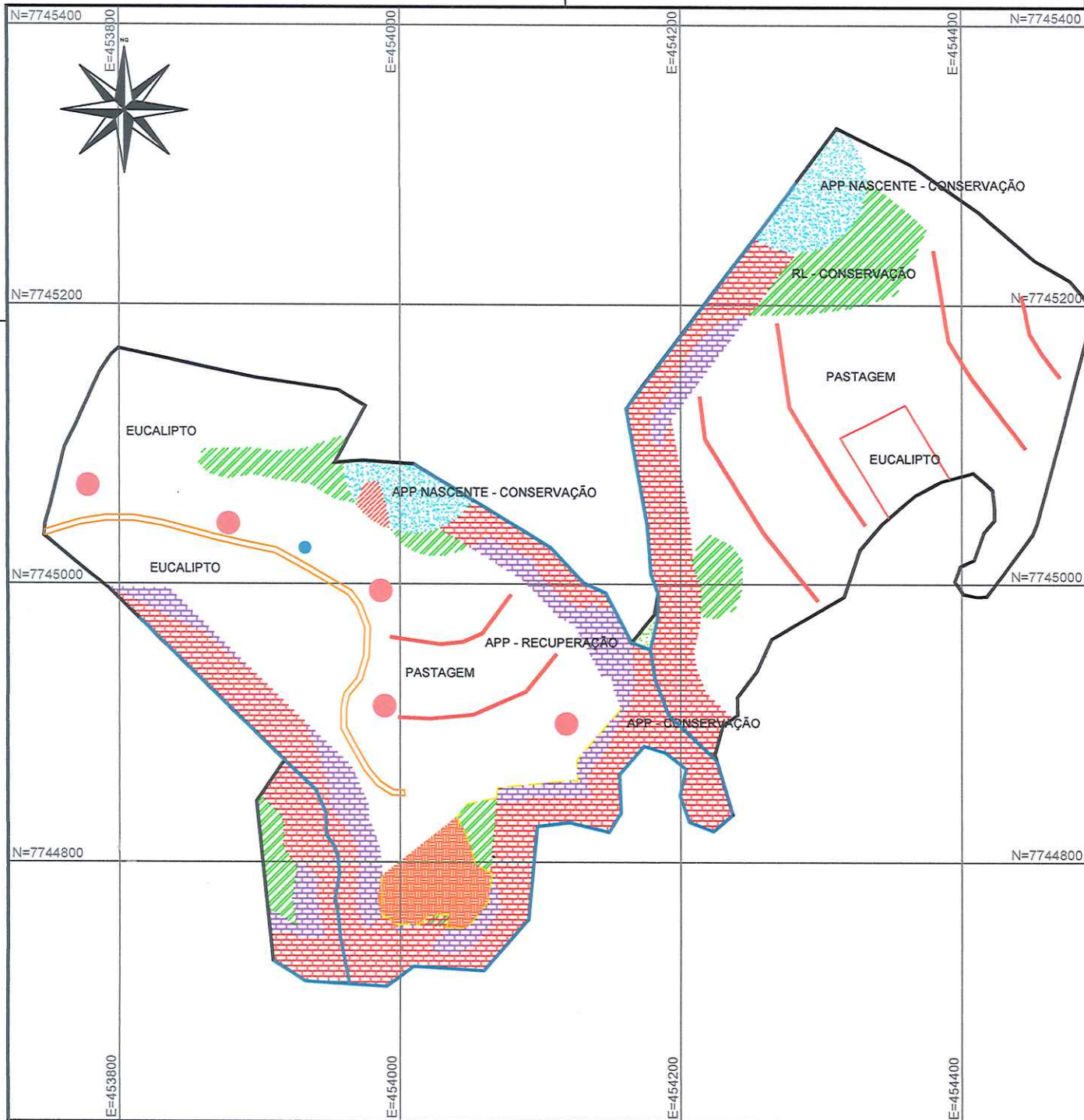


LEGENDA - QUADRO DE ÁREAS		ÁREA
[White Box]	ÁREA DA PROPRIEDADE	133,6405 ha
[Orange Box]	SEDE - BENFEITORIAS	3,5860 ha
[Green Diagonal Box]	RL - CONSERVAÇÃO	26,7281 ha
[Red Box]	RL - RECUPERAÇÃO	0,0000 ha
[Purple Box]	APP - CONSERVAÇÃO	10,5078 ha
[Blue Box]	APP - RECUPERAÇÃO	0,7913 ha
[Green Dotted Box]	VEGETAÇÃO NATIVA REMANESCENTE	10,8651 ha
[Light Blue Box]	APP NASCENTE - CONSERVAÇÃO	1,9032 ha
[Light Red Box]	APP NASCENTE - RECUPERAÇÃO	0,3972 ha
[White Box]	CONSERVAÇÃO DE SOLO	77,8001 ha
[Red Line]	ESTRADAS	2056 m
[Blue Dot]	BARRAGINHA	5
[Red Dot]	BARRAGINHA EXISTENTE	5
[Red Line]	CURVA DE NÍVEL - TERRAÇO	0
[Yellow Dashed Line]	CERCA PROJETADA	1860 m

PROJETO INDIVIDUAL DE PROPRIEDADES (PIPS)  
PROJETO SANTUÁRIO DAS ÁGUAS

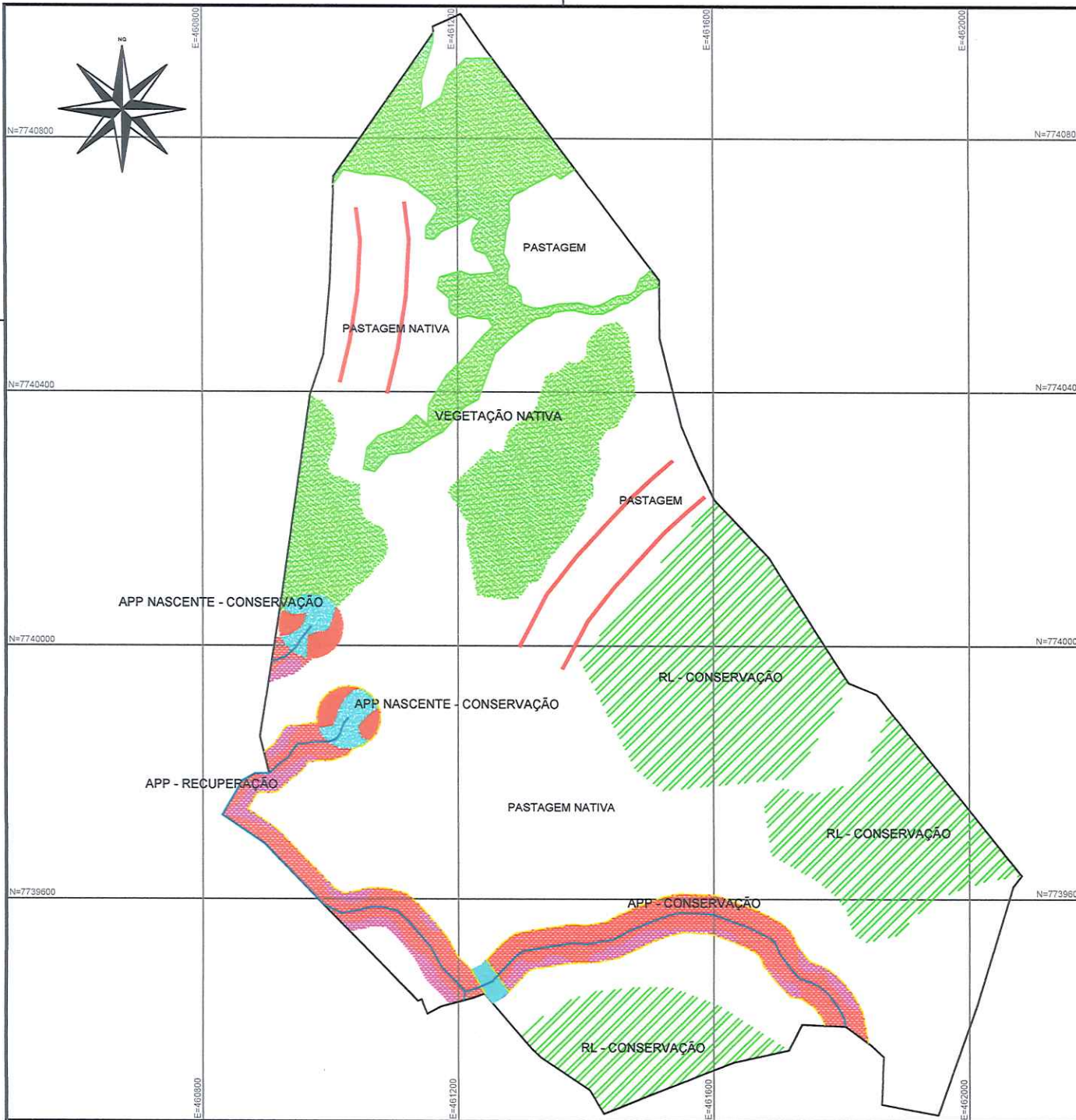

**GLOBUS**  
PRO CONSULTORIA

Título do Projeto: IMAGEM DE SATÉLITE	Localização: FORMIGA - MG	Folha: 02/02
Propriedade: FAZENDA BARRA MANSA		
Proprietário: MURILO BENTO FOSCHETTI		
Data: JUNHO DE 2019	Escala: 1:4000	Área: 133,6405 ha
		Perímetro: 4.947,67 m
Responsável Técnico: Vinícius G. Lopes Cruz CREA-MG 171.602/D		



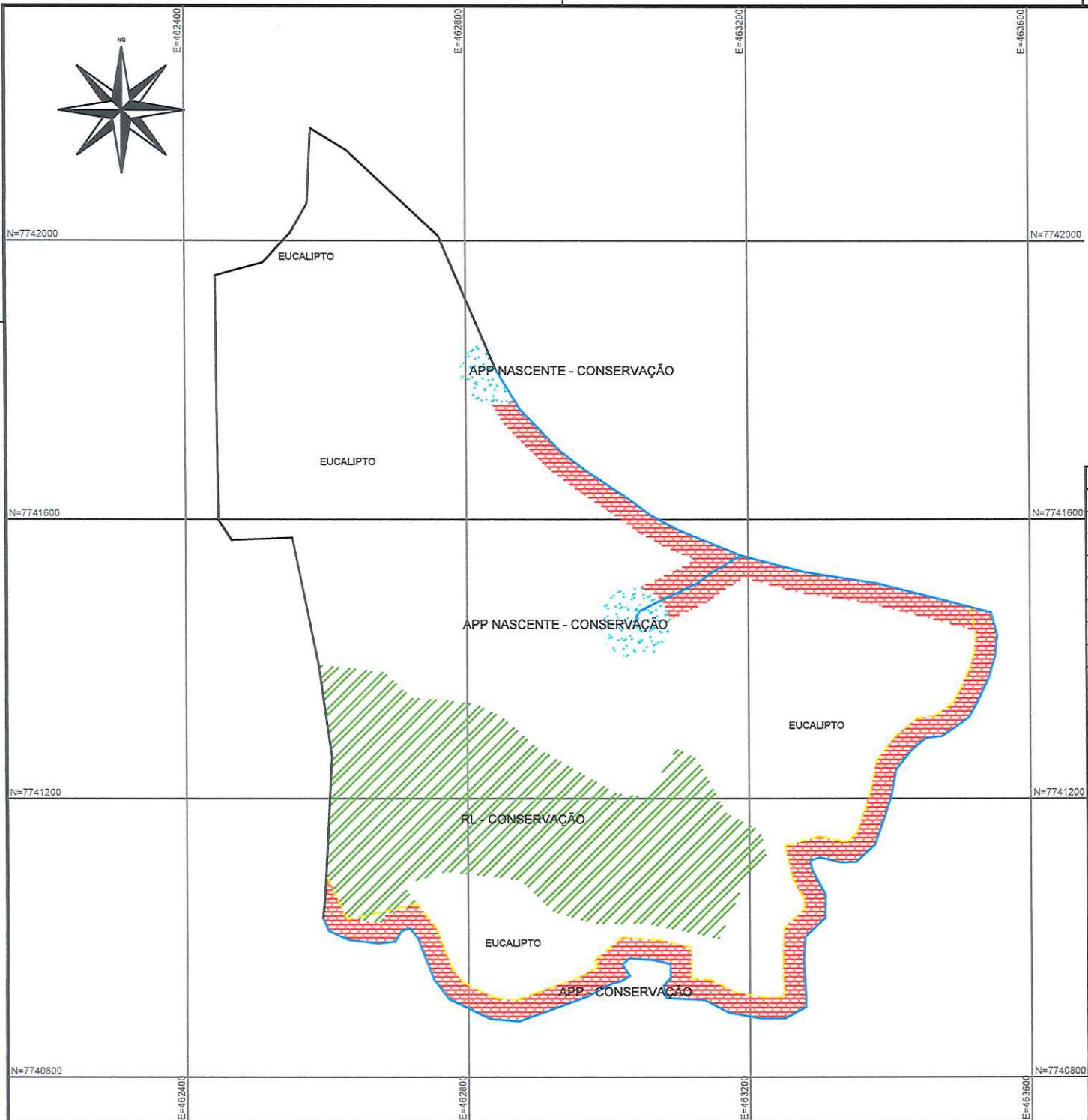
LEGENDA - QUADRO DE ÁREAS		ÁREA
	ÁREA DA PROPRIEDADE	19,5023 ha
	SEDE - BENFEITORIAS	0,4019 ha
	RL - CONSERVAÇÃO	1,3101 ha
	RL - RECUPERAÇÃO	0,0000 ha
	APP - CONSERVAÇÃO	3,5229 ha
	APP - RECUPERAÇÃO	1,0655 ha
	VEGETAÇÃO NATIVA REMANESCENTE	0,0000 ha
	APP NASCENTE - CONSERVAÇÃO	0,6737 ha
	APP NASCENTE - RECUPERAÇÃO	0,0490 ha
	CONSERVAÇÃO DE SOLO	12,2714 ha
	ESTRADAS	400 m
	BARRAGINHA	1
	BARRAGINHA EXISTENTE	5
	CURVA DE NÍVEL - TERRAÇO	759 m
	CERCA PROJETADA	445 m

PROJETO INDIVIDUAL DE PROPRIEDADES (PIPS) PROJETO SANTUÁRIO DAS ÁGUAS			
Título do Projeto: IMAGEM DE SATÉLITE	Localização: FORMIGA - MG	Folha: 02/02	
Propriedade: FAZENDA LUIZ PIRES	CGIR: 435.112.050.644-9		
Proprietário: ODALI GONÇALVES BERIGO			
Data: JUNHO DE 2019	Escala: 1:2000	Área: 19,5023 ha	Perímetro: 2.865,99 m
Responsável Técnico:  Vinícius S. Lopes Cruz CREA-MG 171.602/D			



LEGENDA - QUADRO DE ÁREAS		ÁREA
[White Box]	ÁREA DA PROPRIEDADE	115,7436 ha
[Red Box]	SEDE - BENFEITORIAS	0,0000 ha
[Green Hatched Box]	RL - CONSERVAÇÃO	23,4591 ha
[Red Box]	RL - RECUPERAÇÃO	0,0000 ha
[Orange Box]	APP - CONSERVAÇÃO	5,6018 ha
[Purple Box]	APP - RECUPERAÇÃO	1,9963 ha
[Dark Green Box]	VEGETAÇÃO NATIVA REMANESCENTE	17,4042 ha
[Light Blue Box]	APP NASCENTE - CONSERVAÇÃO	0,9348 ha
[Red Box]	APP NASCENTE - RECUPERAÇÃO	0,6360 ha
[White Box]	CONSERVAÇÃO DE SOLO	65,7114 ha
[Orange Line]	ESTRADAS	0,0000 m
[Blue Circle]	BARRAGINHA	0
[Red Circle]	BARRAGINHA EXISTENTE	0
[Red Line]	CURVA DE NÍVEL - TERRAÇO	1319 m
[Yellow Line]	CERCA PROJETADA	2430 m
[Light Blue Rectangle]	PASSADOR - GADO	

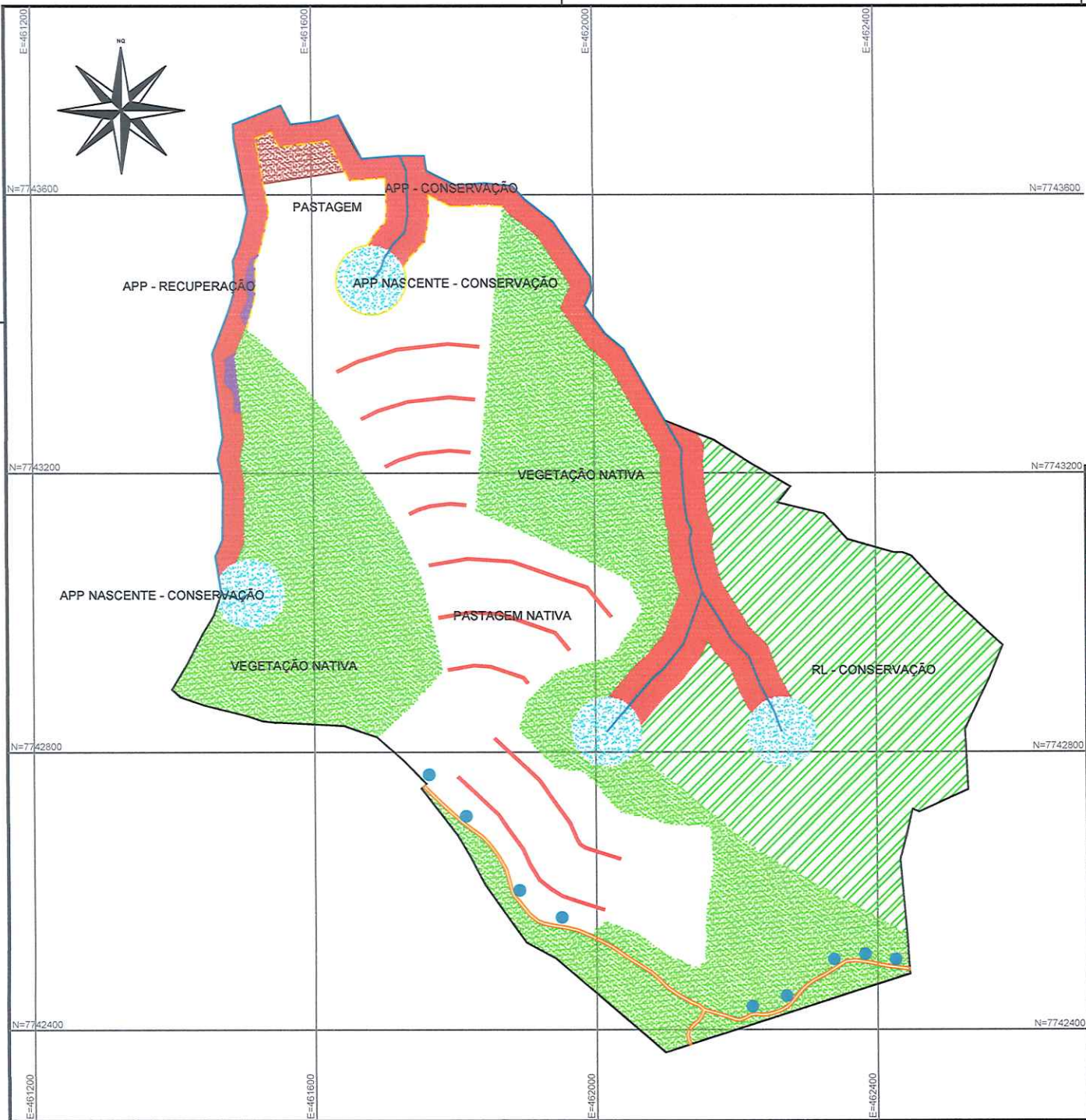
PROJETO INDIVIDUAL DE PROPRIEDADES (PIPS) PROJETO SANTUÁRIO DAS ÁGUAS			
Título do Projeto:	IMAGEM DE SATÉLITE	Localização:	FORMIGA - MG
Propriedade:	FAZENDA GAMELEIRA	Folha:	02/02
Proprietário:	ROSALVO BENTO ARANTES		
Data:	JUNHO DE 2019	Escala:	1:4400
Área:	115,7436 ha	Perímetro:	4.932,26 m
Responsável Técnico:			
	Vinícius G. Lopes Cruz CREA-MG 171.502/D		



LEGENDA - QUADRO DE ÁREAS		ÁREA
	ÁREA DA PROPRIEDADE	72,1061 ha
	SEDE - BENFEITORIAS	0,0000 ha
	RL - CONSERVAÇÃO	14,6805 ha
	RL - RECUPERAÇÃO	0,0000 ha
	APP - CONSERVAÇÃO	7,6805 ha
	APP - RECUPERAÇÃO	0,0000 ha
	VEGETAÇÃO NATIVA REMANESCENTE	0,0000 ha
	APP NASCENTE - CONSERVAÇÃO	1,1955 ha
	APP NASCENTE - RECUPERAÇÃO	0,0000 ha
	CONSERVAÇÃO DE SOLO	32,9795 ha
	ESTRADAS	0
	BARRAGINHA	0
	BARRAGINHA EXISTENTE	0
	CURVA DE NÍVEL - TERRAÇO	000 m
	CERCA PROJETADA	1560 m

PROJETO INDIVIDUAL DE PROPRIEDADES (PIPS) PROJETO SANTUÁRIO DAS ÁGUAS			
Título do Projeto:		Localização:	Folha:
DIAGNÓSTICO E PIP DO IMÓVEL		FORMIGA - MG	01/02
Propriedade:			
FAZENDA CONTENTAS E Córrego da Preguiça			
Proprietário:			
ROSALVO BENTO ARANTES			
Data:	Escala:	Área:	Perímetro:
JUNHO DE 2019	1:4000	72,1061 ha	4.194,43 m
		Responsável Técnico:	
		 Vilgizios G. Lopes Cruz CREA-MG 171.602/D	





**LEGENDA - QUADRO DE ÁREAS**

	ÁREA
ÁREA DA PROPRIEDADE	87,6563 ha
SEDE - BENFEITORIAS	0,5780 ha
RL - CONSERVAÇÃO	17,7515 ha
RL - RECUPERAÇÃO	0,0000 ha
APP - CONSERVAÇÃO	8,5065 ha
APP - RECUPERAÇÃO	0,1923 ha
VEGETAÇÃO NATIVA REMANESCENTE	30,8673 ha
APP NASCENTE - CONSERVAÇÃO	3,1171 ha
APP NASCENTE - RECUPERAÇÃO	0,0000 ha
CONSERVAÇÃO DE SOLO	26,2791 ha
ESTRADAS	850 m
BARRAGINHA	9
BARRAGINHA EXISTENTE	0
CURVA DE NÍVEL - TERRAÇO	1748 m
CERCA PROJETADA	1040 m

**PROJETO INDIVIDUAL DE PROPRIEDADES (PIPS)  
PROJETO SANTUÁRIO DAS ÁGUAS**



Título do Projeto: <b>DIAGNÓSTICO E PIP DO IMÓVEL</b>	Localização: <b>FORMIGA - MG</b>	Fecha: <b>01/02</b>
Propriedade: <b>FAZENDA PADRE TRINDADE</b>		
Proprietário: <b>WALDEMIRO MARINHO TEIXEIRA</b>		
Data: <b>JUNHO DE 2019</b>	Escala: <b>1:4000</b>	Área: <b>87,6563 ha</b>
		Perímetro: <b>4.676,29 m</b>
		Responsável Técnico: <i>Vinícius G. Lopes Cruz</i> CREA-MG 171.602/D