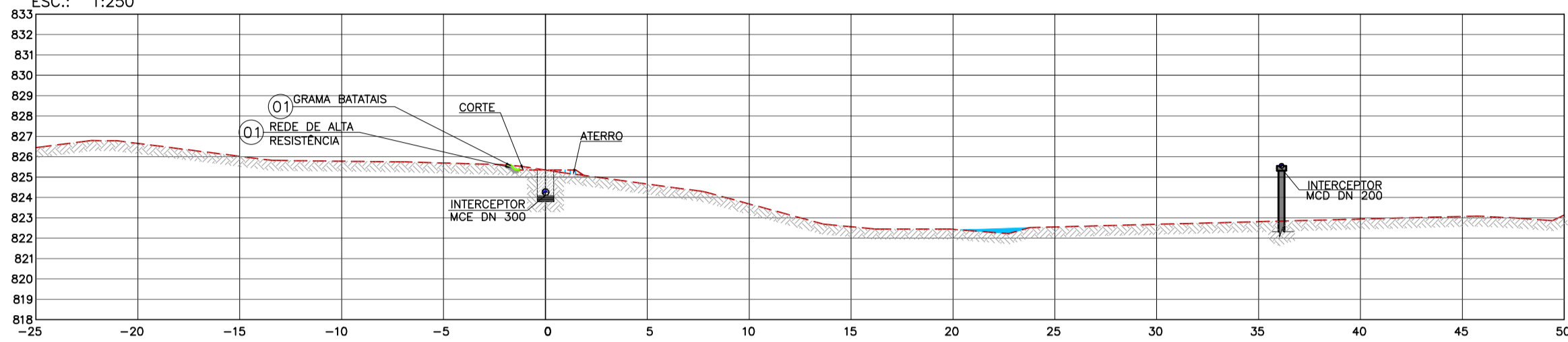


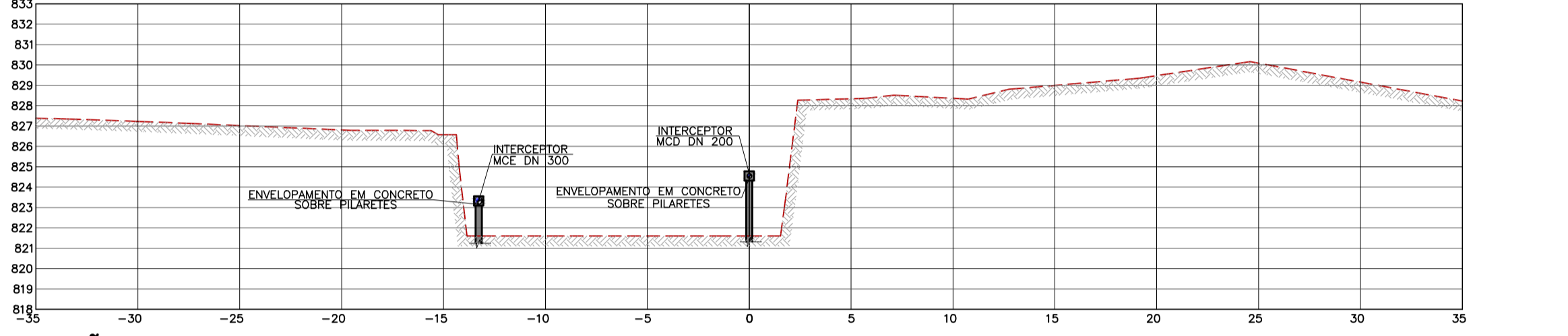
SEÇÃO 12

ESC.: 1:250



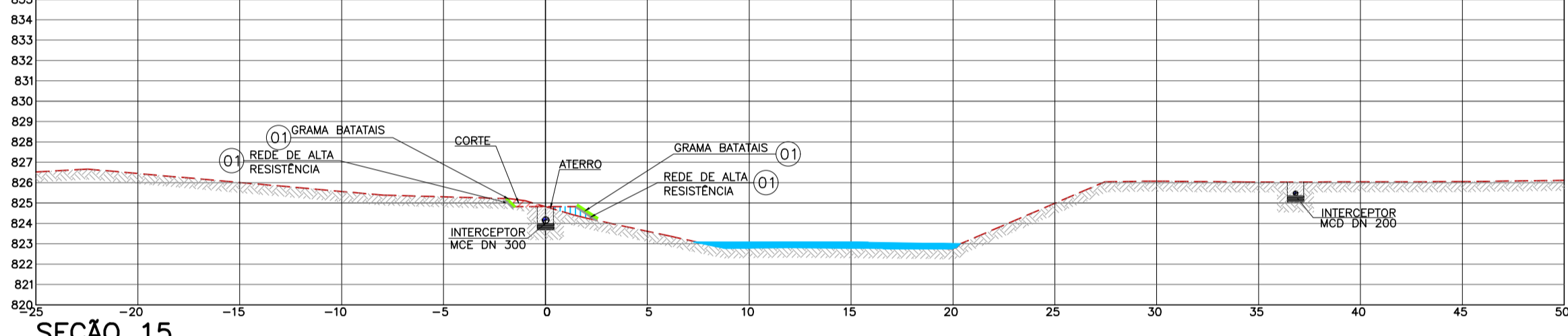
SEÇÃO 13

ESC.: 1:250



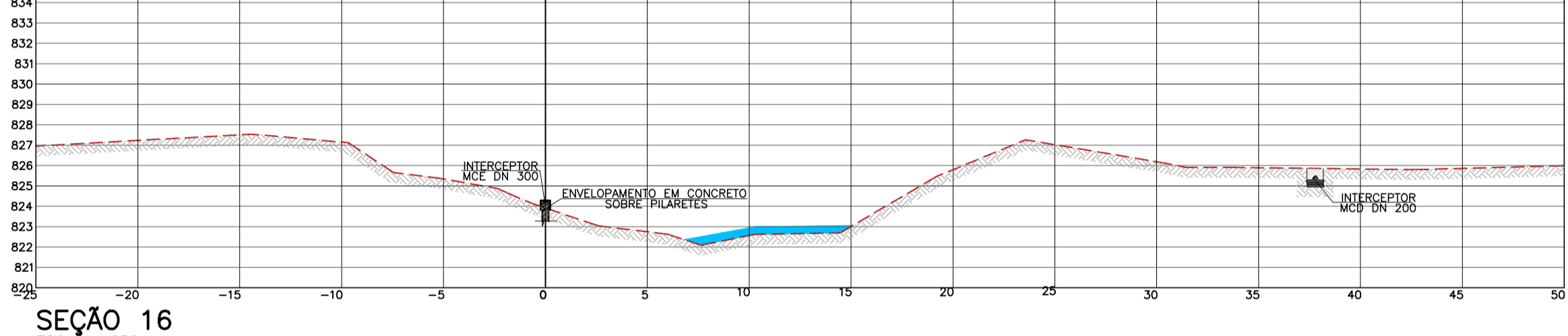
SEÇÃO 14

ESC.: 1:250



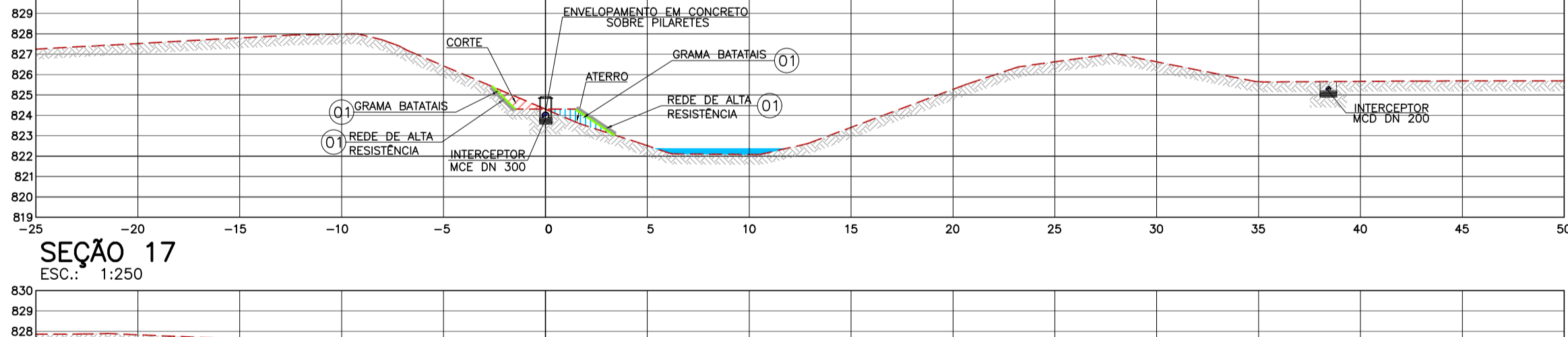
SEÇÃO 15

ESC.: 1:250



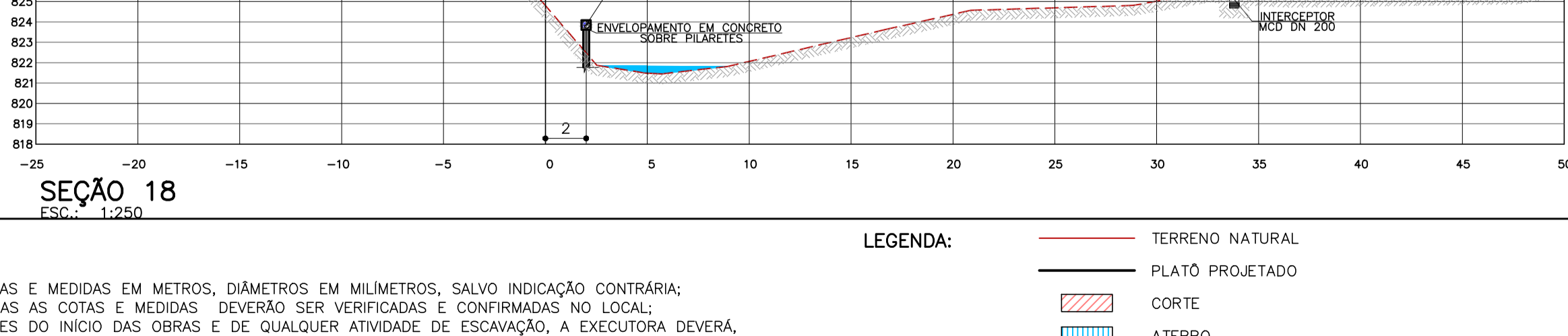
SEÇÃO 16

ESC.: 1:250



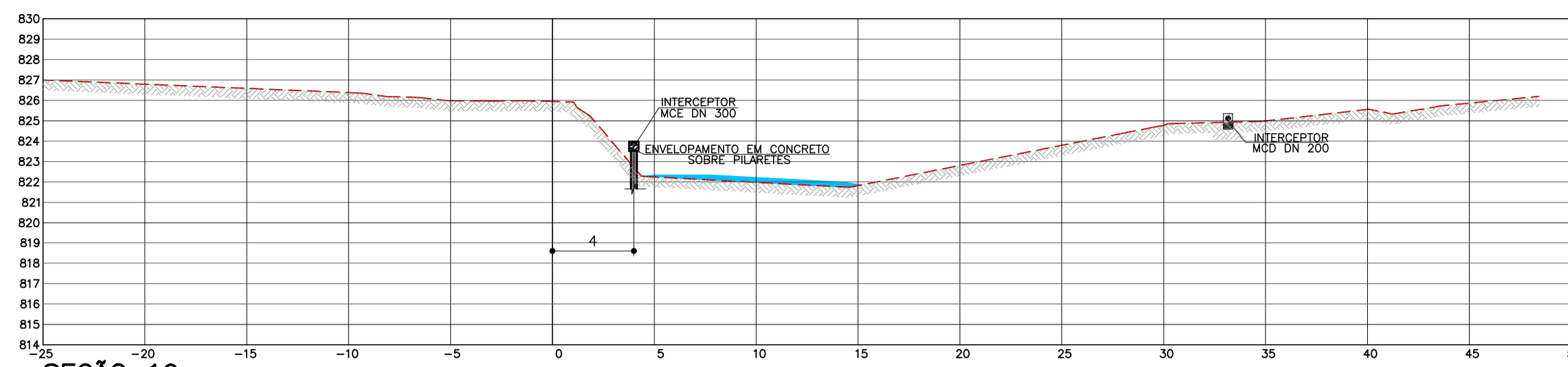
SEÇÃO 17

ESC.: 1:250



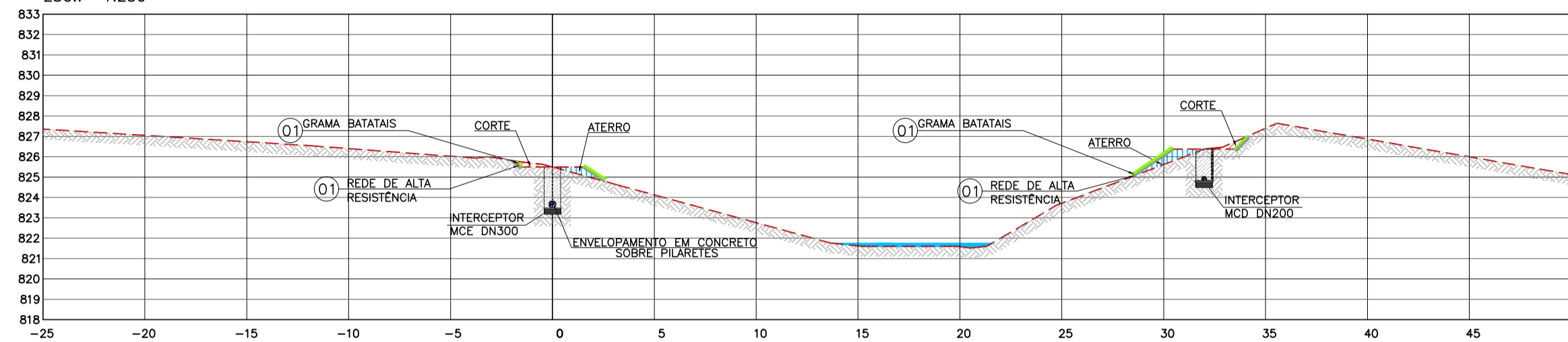
SEÇÃO 18

ESC.: 1:250



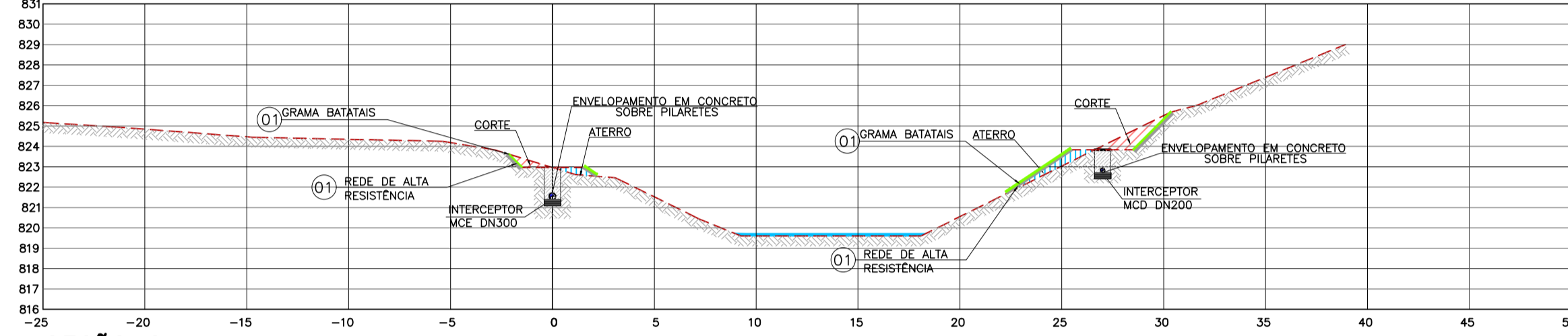
SEÇÃO 19

ESC.: 1:250



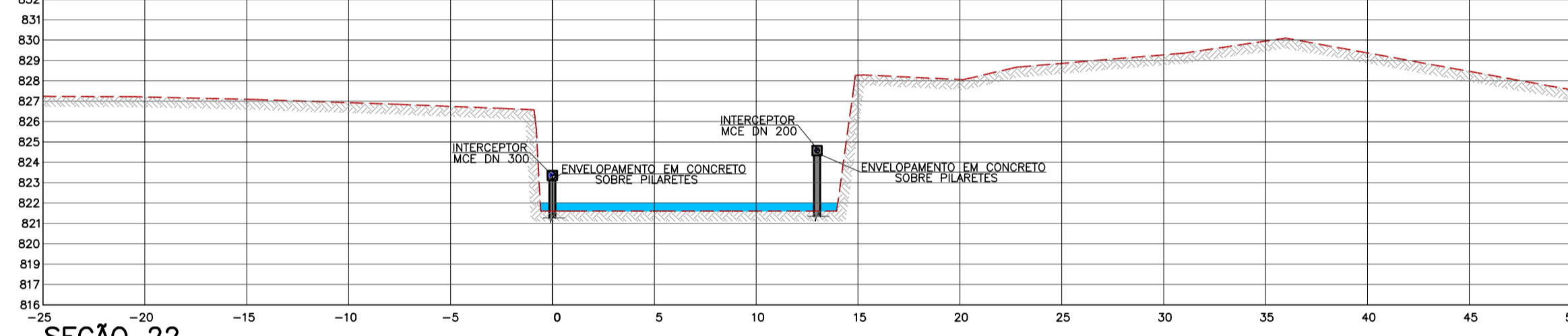
SEÇÃO 20

ESC.: 1:250



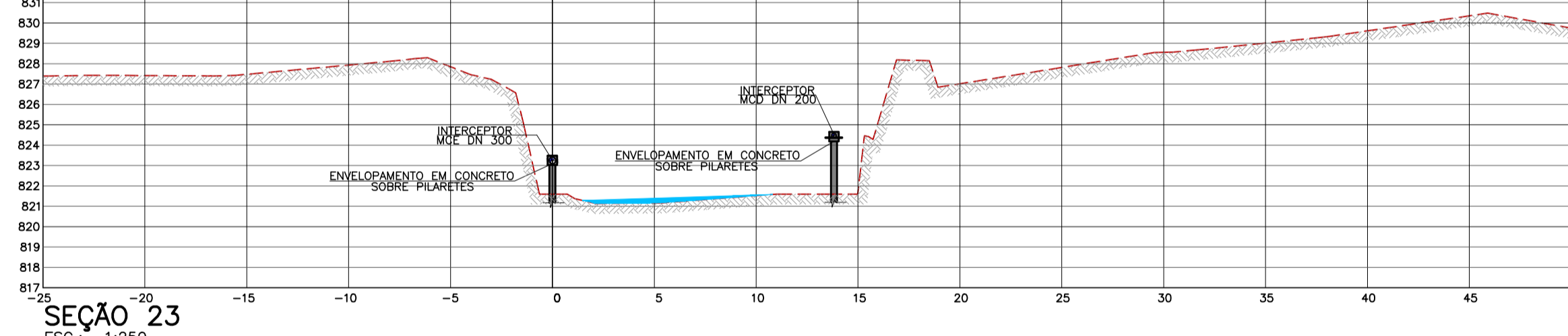
SEÇÃO 21

ESC.: 1:250



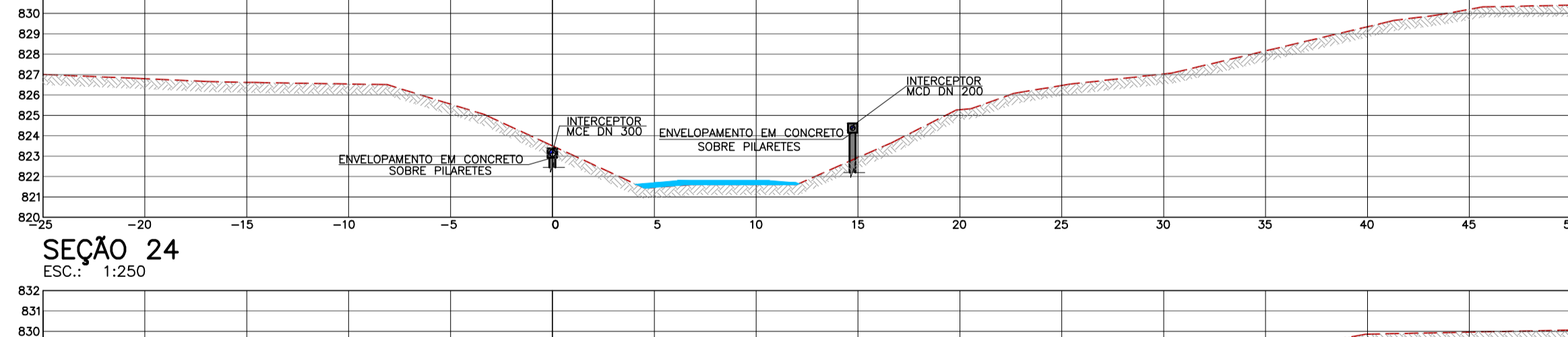
SEÇÃO 22

ESC.: 1:250



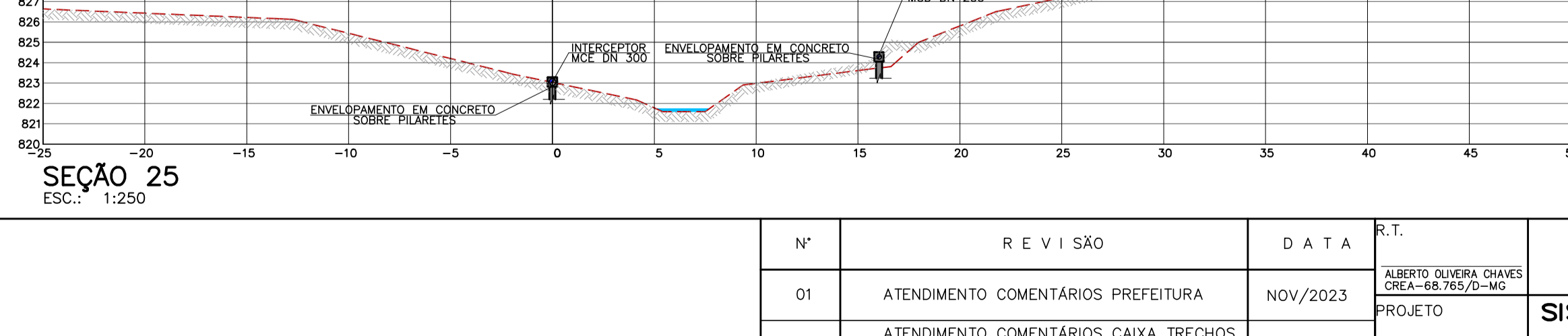
SEÇÃO 23

ESC.: 1:250



SEÇÃO 24

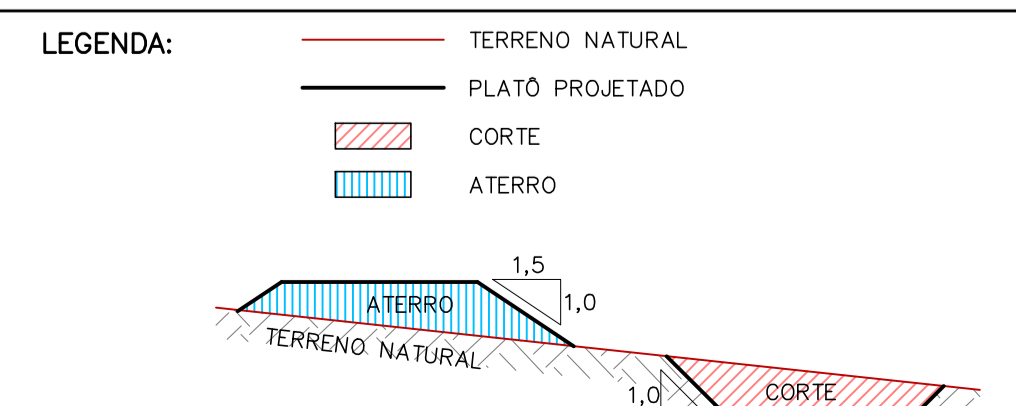
ESC.: 1:250



SEÇÃO 25

ESC.: 1:250

- NOTAS:**
1. COTAS E MEDIDAS EM METROS, DIÂMETROS EM MILÍMETROS, SALVO INDICAÇÃO CONTRÁRIA;
 2. TODAS AS COTAS E MEDIDAS DEVERÃO SER VERIFICADAS E CONFIRMADAS NO LOCAL;
 3. ANTES DO INÍCIO DAS OBRAS E DE QUALQUER ATIVIDADE DE ESCAVAÇÃO, A EXECUTORA DEVERÁ, POR MEIO DE EQUIPAMENTOS/TECNICAS, IDENTIFICAR POSSÍVEIS INTERFERÊNCIAS SUBTERRÂNEAS COM ESTRUTURAS DE INFRAESTRUTURA EXISTENTES (DRENAGEM, REDE DE ÁGUA, CABOS ELÉTRICOS, ETC.), QUE PORVENTURA NÃO TENHAM SIDO IDENTIFICADAS NOS LEVANTAMENTOS TOPOGRÁFICOS;
 4. CONFIRMAR A PROFUNDIDADE DAS INTERFERÊNCIAS ANTES DO INÍCIO DAS OBRAS;
 5. DANOS CAUSADOS ÀS INSTALAÇÕES SUBTERRÂNEAS EXISTENTES SERÃO DA RESPONSABILIDADE DA EXECUTORA DAS OBRAS.



Nº	REVISÃO	DATA	R.T.
01	ATENDIMENTO COMENTÁRIOS PREFEITURA	NOV/2023	ALBERTO OLIVEIRA CHAVES CREA-68.765/D-MG
02	ATENDIMENTO COMENTÁRIOS CAIXA TRECHOS TRECHOS LEVADOS PELA ENCHETE DO PROJETO ANTERIOR OU REFEITOS, EXECUÇÃO COM RECURSOS DA PREFEITURA	JAN/2024	ALBERTO OLIVEIRA CHAVES CREA-68.765/D-MG
03	MODIFICAÇÃO CARIMBO	SET/2024	DESENHISTA RAQUEL SANTOS

PREFEITURA MUNICIPAL
FORMIGA - MG

SISTEMA DE ESGOTAMENTO SANITÁRIO

PROJETO BÁSICO
INTERCEPTOR MATA CAVALO
SEÇÕES

Despro
DESENVOLVIMENTO
DE PROJETOS

ESCALA	INDICADA
Nº DE FOLHAS	03/04
CÓDIGO	
DESENHO	07/42