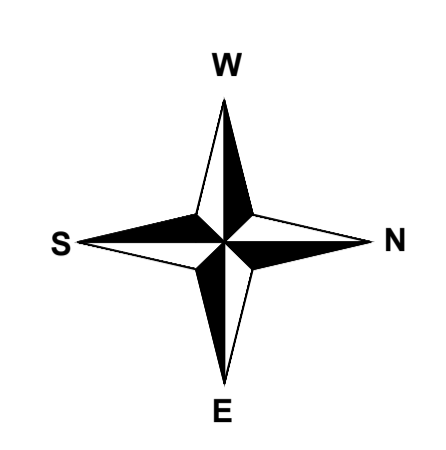


CONFIGURAÇÃO DE PENAS EM PRETO
 01 02 03 04 05 06 07 08 09 10 11 12 13 14 15 16 17 18 19 20 21 22 23 24 25 26 27 28 29 30 31
 CORP. 0.1 0.2 0.3 0.4 0.5 0.6 0.7 0.8 0.9 1.0 1.1 1.2 1.3 1.4 1.5 1.6 1.7 1.8 1.9 2.0 2.1 2.2 2.3 2.4 2.5 2.6 2.7 2.8 2.9 3.0 3.1
 ESP. 0.1 0.2 0.3 0.4 0.5 0.6 0.7 0.8 0.9 1.0 1.1 1.2 1.3 1.4 1.5 1.6 1.7 1.8 1.9 2.0 2.1 2.2 2.3 2.4 2.5 2.6 2.7 2.8 2.9 3.0 3.1

E = 454980
 N = 7736470
 N = 7736480
 N = 7736490
 N = 7736500
 N = 7736510
 N = 7736520
 N = 7736530
 N = 7736540



Coordenadas UTM DATUM - Sirgas 2000

E = 454990

E = 455000

E = 455010

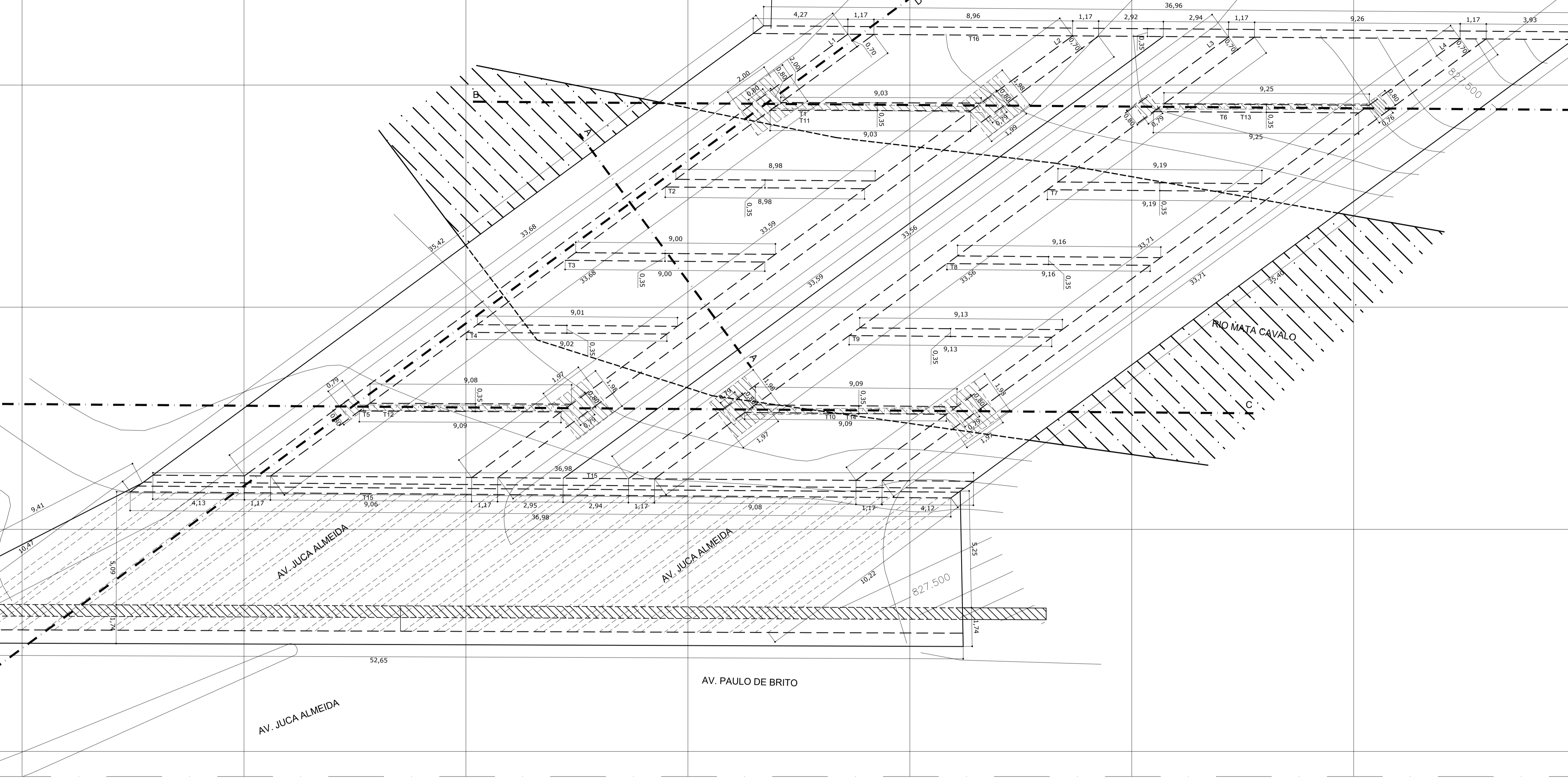
E = 455020

PLANTA BAIXA
 ESCALA 1/100


N = 7736460

- LEGENDA
- TERRENO NATURAL
 - VIGAS/PILARES - VISTA
 - RIO MATA CAVALHO
 - MURO DE GABIÃO
 - CONCRETO - CORTE


FORMATO A1 - 841x594 mm



3		
2		
1		
Nº	Data	Versão/Revisão



FERREIRA COSTA
 Engenharia e Consultoria Ltda.
 ferreiracostaengenharia@yahoo.com.br

Proprietário: PREFEITURA MUNICIPAL DE FORMIGA MG
 Projeto: PONTE 07
 Ref.: ARQUITETÔNICO IMPLANTAÇÃO
 Endereço: AVENIDA JUCA ALMEIDA - FORMIGA/MG
 Autores: 
 Eng. Civil/Sanitarista - CREA 50744/D

Data: JAN/2022
 Escala: INDICADA
 Folha: **01**